




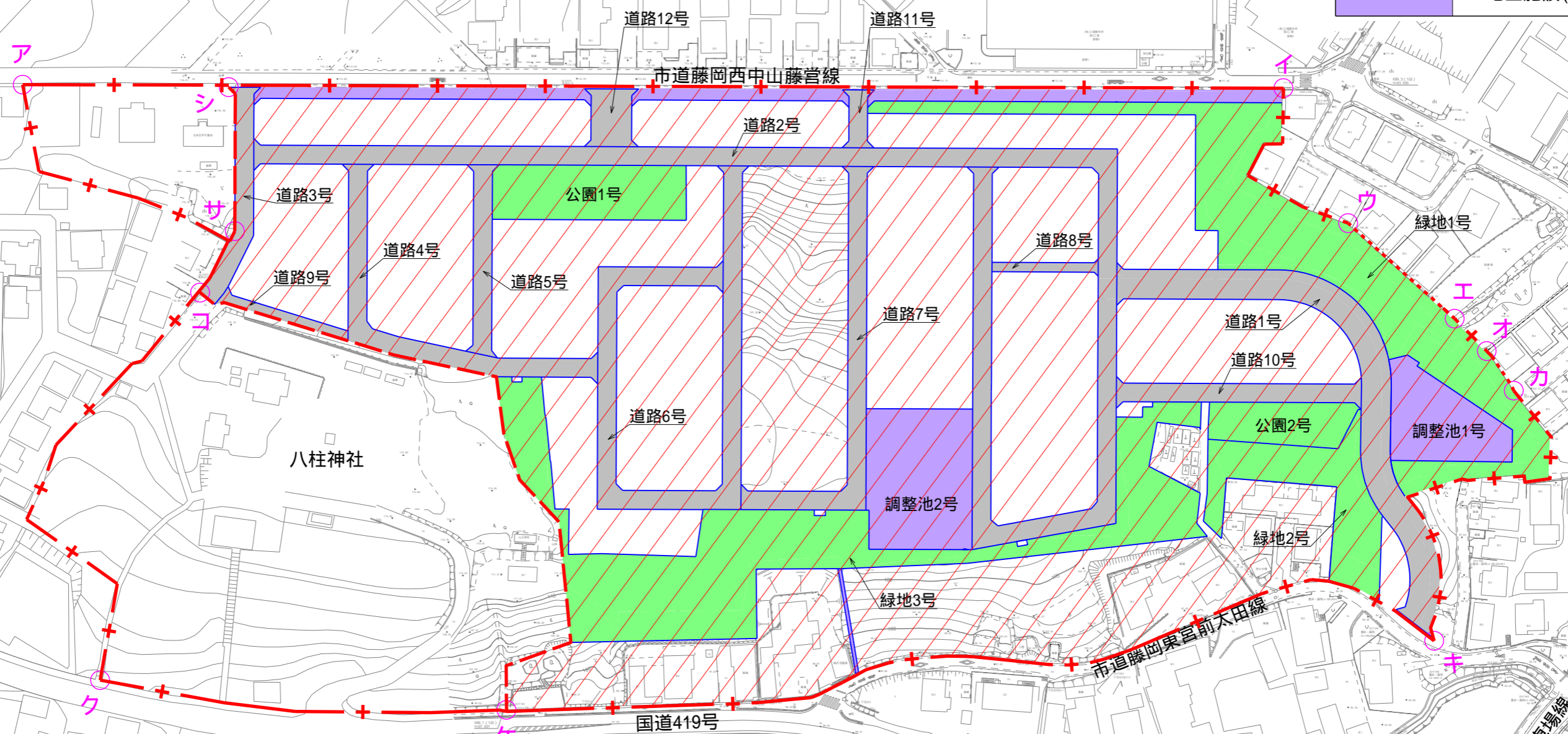




豊田都市計画 西中山東宮前地区計画  
計画図 1/1,500

凡 例	
	地区計画区域
	地区整備計画区域
	地区施設(道路)
	地区施設(公園・緑地)
	地区施設(公共空地)



ア～イ点間	道路端
イ～ウ点間	筆界
ウ～エ点間	字界
エ～オ点間	筆界
オ～カ点間	字界
カ～キ点間	筆界
キ～ク点間	道路端
ク～ア点間	区域区分界
ケ～コ点間	筆界
サ～シ点間	筆界

凡 例	
	字界、町界等の行政界を境界とする場合
	その他の場合

