


# 市章・市の花・市の木

Toyota City Emblem, Flower and Tree



## 市章

昭和26年11月に制定。豊田市が昔「衣の里」と呼ばれていたことから「衣」の文字を图案化し、旧挙母藩内藤家の紋などに見られる「ひし型」をかたどったものです。

The city emblem was established in November 1951. Since Toyota City was once known as "the land of clothing (koromo-no-sato)", the emblem was designed in a diamond shape based on Japanese kanji character of koromo (衣) which is seen in the family crest of the Naito Family of the old Koromo Domain.



## 市の花 「ひまわり」

昭和40年3月、公募により決定。応募数3,876件の中から、市花制定推進協議会の審議により、最も応募の多かった「ひまわり」に決定しました。

Sunflower The citizens of Toyota selected the sunflower as the city flower in March 1965. It was the most requested flower out of 3,876 suggestions submitted for consideration to the City Flower Selection Committee.



## 市の木 「けやき」

昭和46年3月、市制20周年を記念して公募により決定。応募数4,954件の中から市の木制定協議会の審議により、2,462件の応募のあった「けやき」に決定しました。

Keyaki (Zelkova) The citizens of Toyota selected the Keyaki as the city tree in March 1971. After careful discussion by a city tree selection committee, 2,462 out of 4,945 members submitted the Keyaki as their choice for the city tree.



## 豊田市へのアクセス Access to Toyota City

### 飛行機

□中部国際空港(セントレア)から(所要時間約1時間)

#### 【鉄道】

名古屋鉄道空港線中部国際空港駅から神宮前駅で名古屋本線へ乗換え、知立駅で三河線へ乗換え、「豊田市駅」

#### 【空港バス】

バスターミナルから「名鉄豊田市駅」まで直通

### 車

- 東名高速道路 豊田IC・豊田上郷スマートIC
- 新東名高速道路 豊田東IC(豊田東JCTから伊勢湾岸自動車道経由)
- 伊勢湾岸自動車道 豊田南IC・豊田東IC
- 東海環状自動車道 豊田勘八IC・豊田松平IC・豊田藤岡IC・鞍ヶ池スマートIC

### 鉄道

□JR名古屋駅から(所要時間約1時間)

- 地下鉄東山線名古屋駅から伏見駅で地下鉄鶴舞線へ乗換え、赤池駅で名鉄豊田線へ相互乗り入れで「豊田市駅」
- JR中央本線(快速)高蔵寺駅で愛知環状鉄道へ乗換え、愛知環状鉄道「新豊田駅」

□名古屋鉄道 名鉄名古屋駅から(所要時間約1時間)名古屋本線(特急)知立駅で三河線へ乗換え、「豊田市駅」

□JR豊橋駅から(所要時間約1時間)

- 東海道本線(快速)岡崎駅で愛知環状鉄道へ乗換え、愛知環状鉄道「新豊田駅」

□名古屋鉄道豊橋駅から(所要時間約1時間)名古屋本線(特急)知立駅で三河線へ乗換え、「豊田市駅」

## 豊田市 市勢データ集 2025

編集:豊田市 市長公室 広報課  
〒471-8501 愛知県豊田市西町3-60  
TEL 0565-34-6604 FAX 0565-34-1528  
E-mail koho@city.toyota.aichi.jp

豊田市ホームページで市についてさらに詳しく紹介しています!  
<https://www.city.toyota.aichi.jp/>



人口 (令和7年1月1日)

414,502人 [男性] 215,776人 [女性] 198,726人

世帯数 (令和7年1月1日)

187,968 世帯

面積 (令和7年1月1日)

918.32 平方キロメートル



1.49 台

乗用自動車 1世帯当たり(令和6年3月31日)



2.2 人

世帯人員

1世帯当たり(令和7年1月1日)



451 人

人口密度

1km<sup>2</sup>当たり(令和7年1月1日)

Toyota City Data

# 豊田市 市勢データ集 2025



50.9 人

転入 1日当たり(令和6年)



51.3 人

転出

1日当たり(令和6年)



6.6 人

出生 1日当たり(令和6年)



4.5 組

結婚 1日当たり(令和5年度)



10.7 人

死亡

1日当たり(令和6年)

# 豊田市ってこんなまち！



豊田市は愛知県のほぼ中央に位置し、愛知県全体の17.8%を占める広大な面積を持つまちです。全国有数の製造品出荷額を誇る「クルマのまち」として知られ、世界をリードするものづくり中枢都市としての顔を持つ一方、市域のおよそ7割を占める豊かな森林、市域を貫く矢作川、季節の野菜や果物を実らせる田園が広がる、恵み多き緑のまちとしての顔を併せ持っています。

それぞれの地域の持つ特性を生かし、多様なライフスタイルを選択できる満足度の高い都市としてさらなる成長を目指しています。

Toyota City is located in the middle of Aichi Prefecture and it is the largest city in Aichi Prefecture representing 17.8% of its surface. Toyota is a city of many different faces. In contrast with being the world's leading manufacturing city, it is endowed with vast lush greenery. With approximately 70% of the area being actually forested, with wide fields and paddies yielding a great variety of agricultural products. Taking advantages of the characteristics of each region, Toyota City aims to provide high satisfaction to a wide range of lifestyles.



## 豊田市の歩み


- 昭和26年3月 市制を施行し、「拳母市」が誕生
- 昭和31年9月 西加茂郡高橋村と合併
- 昭和34年1月 市名を「豊田市」に変更
- 昭和35年9月 米国デトロイト市と姉妹都市提携を締結
- 昭和39年3月 碧海郡上郷町と合併
- 昭和40年9月 碧海郡高岡町と合併
- 昭和42年4月 西加茂郡猿投町と合併
- 昭和45年4月 東加茂郡松平町と合併
- 昭和59年8月 市の人口が30万人を突破
- 平成7年11月 豊田市美術館開館
- 平成10年4月 中核市に移行
- 平成10年11月 コンサートホール・能楽堂、中央図書館が開館
- 平成10年11月 英国ダービーシャー県など3地域と姉妹都市提携を締結
- 平成13年7月 豊田スタジアム完成
- 平成17年4月 西加茂郡小原村・藤岡町、東加茂郡旭町・足助町・稲武町・下山村と合併
- 平成19年4月 スカイホール豊田開館
- 平成21年1月 環境モデル都市に選定
- 平成30年6月 SDGs未来都市に選定
- 令和元年9月 ラグビーワールドカップ2019™開催
- 令和4年11月 F I A世界ラリー選手権 フォーラムエイト・ラリージャパン2022開催
- 令和6年4月 豊田市博物館開館



市制施行当時の市役所  
1951-

## 財政

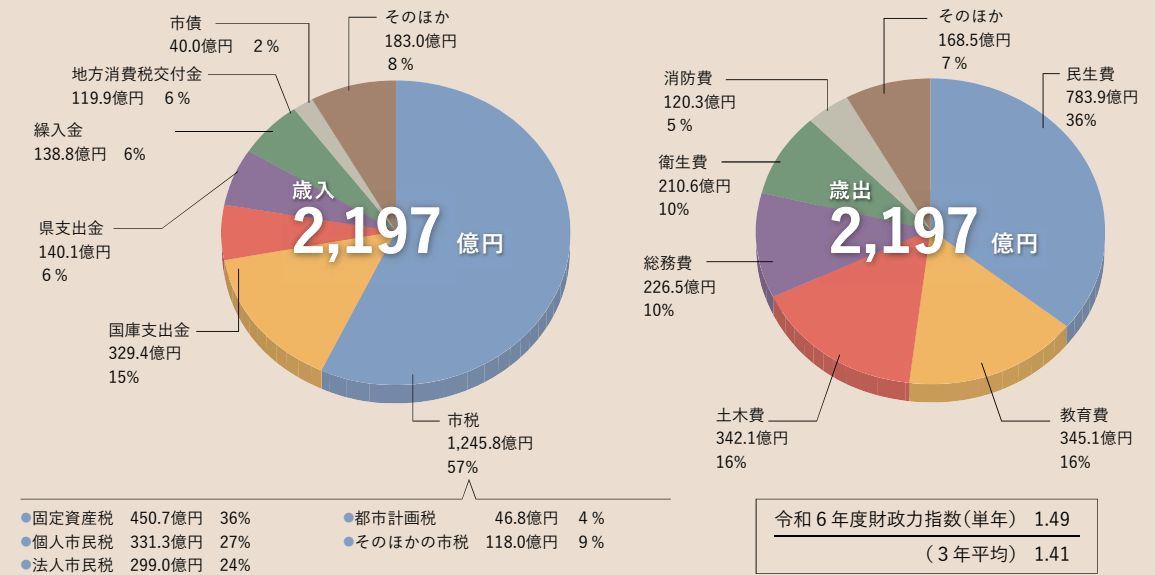
Financial Status



### 令和7年度当初予算

一般会計 **2,197** 億円 (前年度比12.4%増)

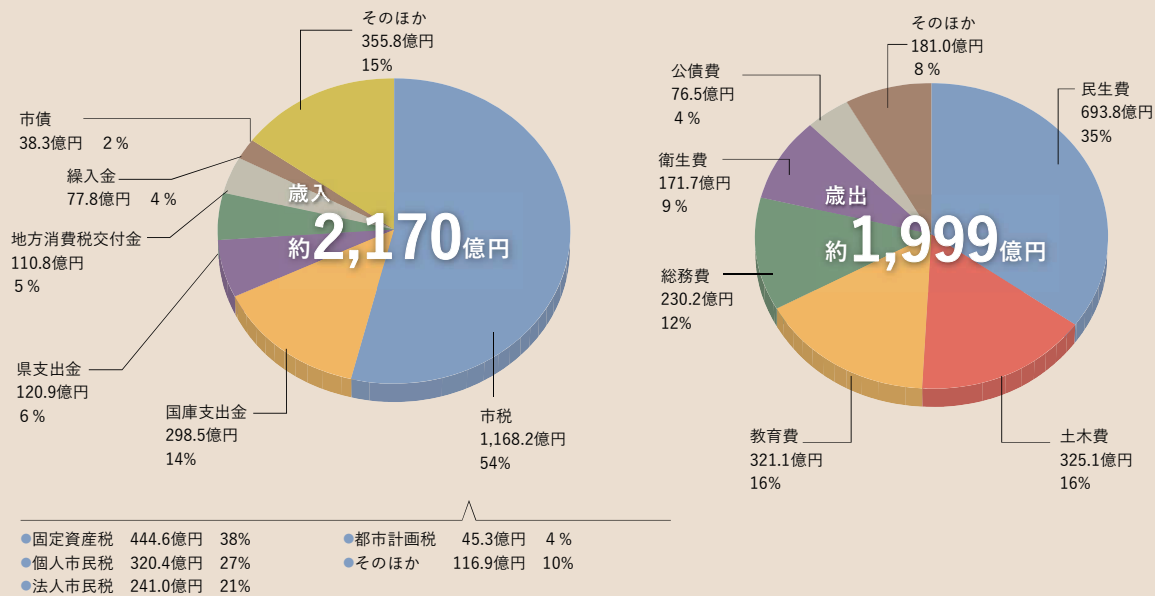
■ FY2025 initial budget General account: 219.7 billion yen (12.4% from previous year)



### 令和5年度決算


一般会計

■ General account financial statements based on FY2023 settlements



# 産業

Industry



## ■農業経営体数・農業従事者数の推移（農林業センサス）

※平成22年の増加は合併によるもの  
※農業経営体のうち平成27年までは販売農家、令和2年は個人経営体

■ Number of agricultural management bodies / farmers

年次	単位：経営体				農業従事者数
	主業	準主業	副業的	合計	
平成7年	363	1,196	2,332	3,891	11,440
平成12年	274	895	2,069	3,238	9,986
平成17年	225	548	1,579	2,352	7,007
平成22年	300	713	2,295	3,308	9,654
平成27年	203	434	1,944	2,581	7,016
令和2年	183	240	1,521	1,944	4,919

※農業経営体…経営耕地面積が30a以上など一定規模以上の農業又は農作業の受託事業を行っているもの

## ■商店数・従業者数・年間商品販売額の推移

（平成26年までは商業統計調査、令和3年は経済センサス－活動調査）

■ Number of shops / number of employees / annual sales

年次	商店数	従業者数(人)	年間商品販売額(百万円)
平成14年	2,799	25,256	1,490,302
平成16年	2,685	24,176	1,546,060
平成19年	2,873	26,725	1,645,209
平成26年	2,297	21,758	1,672,868
令和3年	2,725	29,867	2,052,323

## ■工場数・従業者数・製造品出荷額等の推移

（令和2年までは工業統計調査、令和4年からは経済構造実態調査製造業事業所調査）

■ Number of factories / number of employees / value of shipments of manufactured items, etc.

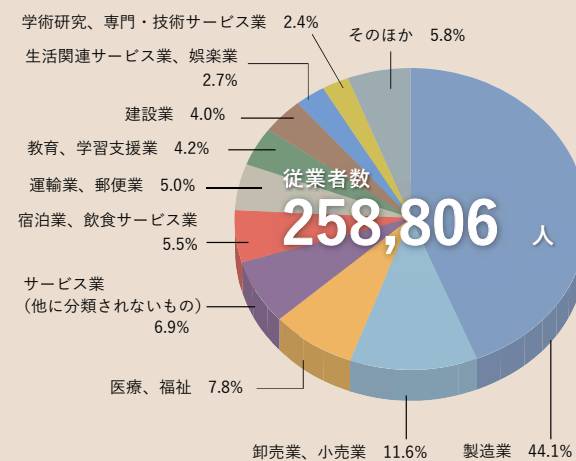
年次	工場数	従業者数(人)	製造品出荷額等(万円)
平成30年	816	114,974	1,459,029,067
令和元年	801	115,946	1,535,695,893
令和2年	789	112,478	1,517,165,565
令和4年	926	114,410	1,497,576,918
令和5年	933	118,859	1,681,443,645

※令和3年は調査未実施

## ■産業大分類別従業者数構成比

（令和3年経済センサス－活動調査）

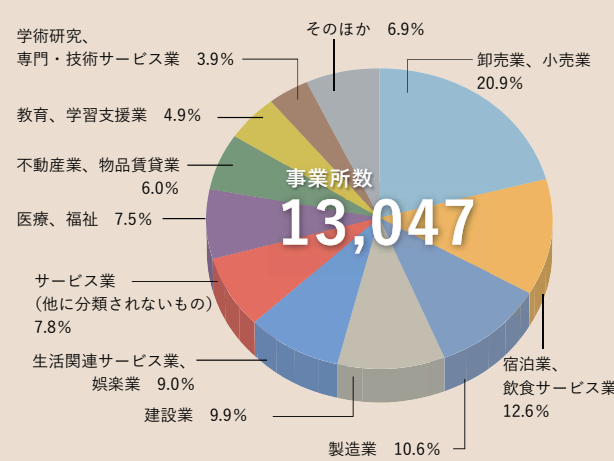
■ Employee ratio by Major Industry Group



## ■産業大分類別事業所数構成比

（令和3年経済センサス－活動調査）

■ Office ratio by Major Industry Group



## 製造品出荷額等が全国1位の「クルマのまち」

Leader of industrial production shipment / The Automotive City

豊田市は、令和5年の製造品出荷額等が16兆8,144億円で、平成14年から連続で全国1位です（従業員4人以上の事業所）。そのうち自動車関連工場の製造品出荷額等が15兆6,799億円で、全体の92.8%を占めます。また、市内933の工場で働く人の67.6%は、自動車関連工場で働いています（2023年経済構造実態調査製造業事業所調査）。



## 中核市幸福度ランキングが総合1位

Core city Happiness Ranking ranked 1st


豊田市は、財政健全度や若者完全失業率などの項目が評価され、幸福度が中核市で総合1位です（全47都道府県幸福度ランキング2024年版）。



## 米の収穫量が県内1位

The largest rice yield in Aichi Prefecture

豊田市の米の収穫量・作付面積はともに県下1位（令和5年）です。「コシヒカリ」や「大地の風」、「ミネアサヒ」といった品種を生産しています。



## SDGs先進度が全国1位

SDGs advancement level ranked 1st among Core cities


「SDGs未来都市」である豊田市は、経済分野の取組や介護予防事業などが評価され、SDGs先進度で全国1位と評価されました（全国市区第4回SDGs先進度調査）。



## 最も重い梨「愛宕」を生産


The heaviest Atago pear in the world

豊田市で生産している「愛宕」はジャンボナシとして全国的に有名で、平成23年11月には市内で採れた「愛宕」が世界一重い梨としてギネスブックに登録されました。



# 土地と気候

Geography and Climate



## ■豊田市役所の位置

愛知県豊田市西町3丁目60番地

東経 137度09分24秒

北緯 35度05分00秒

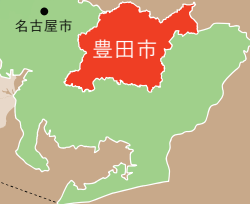
標高 36.73m

※市内最高地 1,240m(稲武町)

市内最低地 3.2m(駒新町)

## ■面積

918.32km<sup>2</sup> ※愛知県全体の17.8%



## ■市域の変遷

昭和26年3月 拳母市として市制施行

昭和31年9月 西加茂郡高橋村と合併

昭和34年1月 豊田市に市名変更

昭和39年3月 碧海郡上郷町と合併

昭和40年9月 碧海郡高岡町と合併

昭和42年4月 西加茂郡猿投町と合併

昭和45年4月 東加茂郡松平町と合併

平成17年4月 西加茂郡小原村①・藤岡町②、

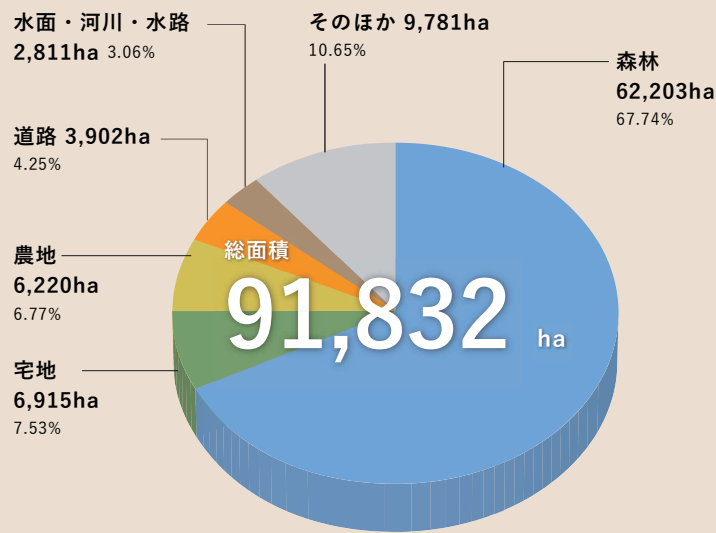
東加茂郡旭町③・足助町④、

稲武町⑤・下山村⑥と合併



## ■地目別土地利用の状況 (土地に関する統計年報2023年版)

■ Status of use by land category  
(Annual Statistics Report on Land Use, 2023)



## ■月別平均気温と降水量 (令和6年) ※気象庁ホームページより

■ Monthly average temperature and precipitation (2024)  
\* From the Japan Meteorological Agency website

観測地点	豊田	稲武
年間平均気温	17.1°C	13.4°C
最高気温	39.5°C	35.1°C
最低気温	-4.1°C	-7.4°C
年間降水量	1,747.5mm	2,362.0mm

	1月	2月	3月	4月	5月	6月
豊田 気温	5.1°C	7.4°C	8.2°C	16.8°C	19.0°C	23.0°C
豊田 降水量	26.5mm	116.0mm	186.5mm	148.5mm	213.0mm	294.5mm
稲武 気温	1.0°C	4.0°C	4.6°C	13.6°C	15.9°C	19.4°C
稲武 降水量	57.0mm	164.0mm	259.0mm	126.0mm	342.5mm	284.0mm

	7月	8月	9月	10月	11月	12月
豊田 気温	28.4°C	29.4°C	27.4°C	20.9°C	13.6°C	5.6°C
豊田 降水量	179.0mm	269.5mm	63.5mm	160.0mm	89.5mm	1.0mm
稲武 気温	24.4°C	25.2°C	23.4°C	17.2°C	9.9°C	1.6°C
稲武 降水量	185.5mm	412.5mm	132.0mm	278.0mm	107.0mm	14.5mm

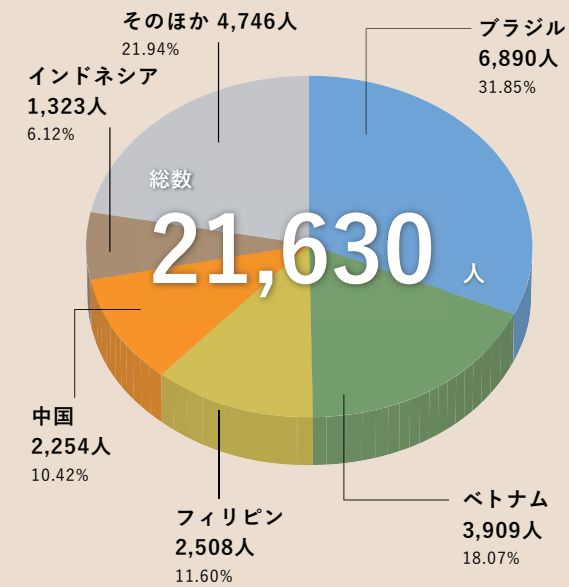
# 人口

Population



## ■外国人国籍別人口 ※令和6年9月30日現在

■ Population of foreign residents by nationality  
\*As of September 30, 2024



## ■全市年齢別男女別総人口(満年齢) ※令和7年1月1日現在

■ Total population by age and gender \*As of January 1, 2025

年齢	男 (人)	女 (人)
0～9	15,975	15,169
10～19	21,615	19,818
20～29	28,371	21,221
30～39	27,074	21,049
40～49	30,619	26,351
50～59	32,475	29,004
60～69	22,901	21,736
70～79	23,088	25,579
80～89	12,072	14,851
90～99	1,564	3,804
100～	22	144
<b>合計</b>	<b>215,776</b>	<b>198,726</b>

## ■人口(男女別)・世帯数の推移 (国勢調査人口・各年10月1日現在)

■ Population (by gender), number of households (census population as of October 1 each year)

年	男 (人)	女 (人)	世帯数
昭和10年	6,940	7,316	2,945
22年	15,038	15,526	6,304
30年	16,712	17,298	6,975
40年	60,562	46,893	23,463
50年	135,167	113,607	63,561
55年	150,018	131,590	91,150
60年	164,226	143,885	100,863
平成2年	177,926	154,410	113,327
7年	180,216	160,863	118,549
12年	185,197	165,904	126,815
17年	218,286	193,855	155,074
22年	221,198	200,289	162,065
27年	222,169	200,373	169,598
令和2年	220,716	201,614	176,840