

市章・市の花・市の木

Toyota City Emblem, Flower and Tree



市章

昭和26年11月に制定。豊田市が昔「衣の里」と呼ばれていたことから「衣」の文字を图案化し、旧学母藩内藤家の紋などに見られる「ひし型」をかたどったものです。

The city emblem was established in November 1951. Since Toyota City was once known as "the land of clothing (koromo-no-sato)", the emblem was designed in a diamond shape based on Japanese kanji character of koromo (衣) which is seen in the family crest of the Naito Family of the old Koromo Domain.



市の花 「ひまわり」

昭和40年3月、公募により決定。応募数3,876件の中から、市花制定推進協議会の審議により、最も応募が多かった「ひまわり」に決定しました。

Sunflower The citizens of Toyota selected the sunflower as the city flower in March 1965. It was the most requested flower out of 3,876 suggestions submitted for consideration to the City Flower Selection Committee.



市の木 「けやき」

昭和46年3月、市制20周年を記念して公募により決定。応募数4,954件の中から市の木制定協議会の審議により、2,462件の応募のあった「けやき」に決定しました。

Keyaki (Zelkova) The citizens of Toyota selected the Keyaki as the city tree in March 1971. After careful discussion by a city tree selection committee, 2,462 out of 4,945 members submitted the Keyaki as their choice for the city tree.



豊田市へのアクセス Access to Toyota City

飛行機

□中部国際空港(セントレア)から(所要時間約1時間)

【鉄道】

名古屋鉄道空港線中部国際空港駅から神宮前駅で名古屋本線へ乗換え、知立駅で三河線へ乗換え、「豊田市駅」

【空港バス】

バスターミナルから「名鉄豊田市駅」まで直通

車

- 東名高速道路 豊田IC・豊田上郷スマートIC
- 新東名高速道路 豊田東IC(豊田東JCTから伊勢湾岸自動車道経由)
- 伊勢湾岸自動車道 豊田南IC・豊田東IC
- 東海環状自動車道 豊田勘八IC・豊田松平IC・豊田藤岡IC・鞍ヶ池スマートIC

鉄道

□JR名古屋駅から(所要時間約1時間)

- 地下鉄東山線名古屋駅から伏見駅で地下鉄鶴舞線へ乗換え、赤池駅で名鉄豊田線へ相互乗り入れで「豊田市駅」
- JR中央本線(快速)高蔵寺駅で愛知環状鉄道へ乗換え、愛知環状鉄道「新豊田駅」

□名古屋鉄道 名鉄名古屋駅から(所要時間約1時間)

名古屋本線(特急)知立駅で三河線へ乗換え、「豊田市駅」

□JR豊橋駅から(所要時間約1時間)

東海道本線(快速)岡崎駅で愛知環状鉄道へ乗換え、愛知環状鉄道「新豊田駅」

□名古屋鉄道豊橋駅から(所要時間約1時間)

名古屋本線(特急)知立駅で三河線へ乗換え、「豊田市駅」

豊田市 市勢データ集 2023

編集:豊田市 市長公室 市政発信課
〒471-8501 愛知県豊田市西町3-60
TEL 0565-34-6604 FAX 0565-34-1528
E-mail shisei@city.toyota.aichi.jp

豊田市ホームページで市についてさらに詳しく紹介しています!

<https://www.city.toyota.aichi.jp/>



人口 (令和5年1月1日)

417,221人 [男性] 216,888人 [女性] 200,333人

世帯数 (令和5年1月1日)

183,945世帯

面積 (令和5年1月1日)

918.32平方キロメートル



1.54台

乗用自動車 1世帯当たり(令和4年3月31日)



2.3人

世帯人員

1世帯当たり(令和5年1月1日)



454人

人口密度

1km²当たり(令和5年1月1日)

Toyota City Data

豊田市
市勢データ集
2023



48.0人

転入 1日当たり(令和4年)



50.7人

転出

1日当たり(令和4年)



7.9人

出生 1日当たり(令和4年)



10.3人

死亡

1日当たり(令和4年)



5.2組

結婚 1日当たり(令和3年度)

豊田市ってこんなまち！



豊田市は愛知県のほぼ中央に位置し、愛知県全体の17.8%を占める広大な面積を持つまちです。全国有数の製造品出荷額を誇る「クルマのまち」として知られ、世界をリードするものづくり中枢都市としての顔を持つ一方、市域のおよそ7割を占める豊かな森林、市域を貫く矢作川、季節の野菜や果物を実らせる田園が広がる、恵み多き緑のまちとしての顔を併せ持っています。

それぞれの地域の持つ特性を生かし、多様なライフスタイルを選択できる満足度の高い都市としてさらなる成長を目指しています。

Toyota City is located in the middle of Aichi Prefecture and it is the largest city in Aichi Prefecture representing 17.8% of its surface. Toyota is a city of many different faces. In contrast with being the world's leading manufacturing city, it is endowed with vast lush greenery. With approximately 70% of the area being actually forested, with wide fields and paddies yielding a great variety of agricultural products. Taking advantages of the characteristics of each region, Toyota City aims to provide high satisfaction to a wide range of lifestyles.



豊田市の歩み

- 昭和26年3月 市制を施行し、「挙母市」が誕生
- 昭和31年9月 西加茂郡高橋村と合併
- 昭和34年1月 市名を「豊田市」に変更
- 昭和35年9月 米国デトロイト市と姉妹都市提携を締結
- 昭和39年3月 碧海郡上郷町と合併
- 昭和40年9月 碧海郡高岡町と合併
- 昭和42年4月 西加茂郡猿投町と合併
- 昭和45年4月 東加茂郡松平町と合併
- 昭和59年8月 市の人口が30万人を突破
- 平成7年11月 豊田市美術館開館
- 平成10年4月 中核市に移行
- 平成10年11月 コンサートホール・能楽堂、中央図書館が開館
- 平成10年11月 英国ダービーシャー県など3地域と姉妹都市提携を結ぶ
- 平成13年7月 豊田スタジアム完成
- 平成17年4月 西加茂郡小原村・藤岡町、東加茂郡旭町・足助町・稲武町・下山村と合併
- 平成19年4月 スカイホール豊田開館
- 平成21年1月 環境モデル都市として選定
- 平成24年5月 とよたエコフルタウン開館
- 平成30年6月 SDGs未来都市として選定
- 令和元年9月 ラグビーワールドカップ2019™開幕




市制施行当時の市役所

1951

財政

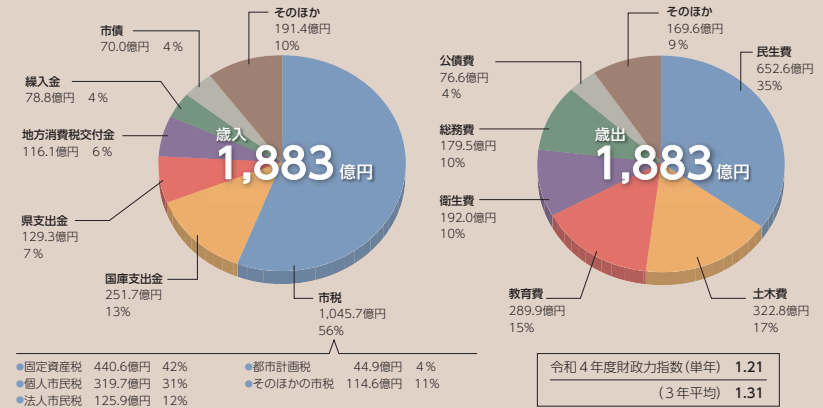
Financial Status



■令和5年度当初予算

一般会計 **1,883** 億円 (前年度比4.6%増)

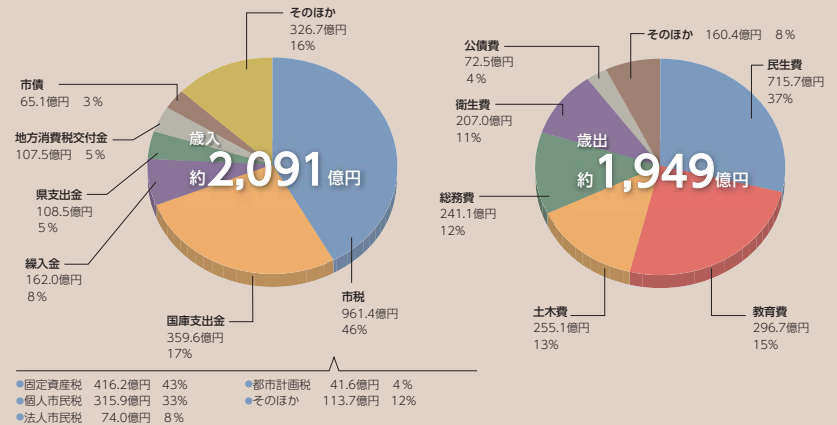
■FY2023 initial budget General account: 188.3 billion yen (+4.6% from previous year)



■令和3年度決算


一般会計

■ General account financial statements based on FY2021 settlements



産業

Industry



■農業経営体数・農業従事者数の推移 (農林業センサス)

※平成22年の増加は合併によるもの
※農業経営体のうち平成27年までは販売農家、令和2年は個人経営体

■ Number of agricultural management bodies / farmers (as of Agriculture and Forestry Census)

年次	単位：経営体				農業従事者数
	主業	準主業	副業的	合計	
平成7年	363	1,196	2,332	3,891	11,440
平成12年	274	895	2,069	3,238	9,986
平成17年	225	548	1,579	2,352	7,007
平成22年	300	713	2,295	3,308	9,654
平成27年	203	434	1,944	2,581	7,016
令和2年	183	240	1,521	1,944	4,919

※農業経営体…経営耕地面積が30a以上など一定規模以上の農業又は農作業の受託事業を行っているもの

■商店数・従業員数・年間商品販売額の推移

(商業統計調査)

■ Number of shops / number of employees / annual sales (Toyota City Statistics)

年次	商店数	従業員数(人)	年間商品販売額(百万円)
平成9年	3,129	23,100	1,640,193
平成14年	2,799	25,256	1,490,302
平成16年	2,685	24,176	1,546,060
平成19年	2,873	26,725	1,645,209
平成26年	2,297	21,758	1,672,868

■工場数・従業員数・製造品出荷額等の推移

(工業統計調査)より、従業員4人以上の事業所

■ Number of factories / number of employees / value of shipments of manufactured items, etc. (From "Industries of Toyota City (Report on industrial statistic survey results)" including those with employees less than 4)

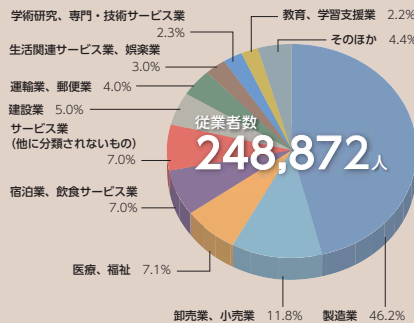
年次	工場数	従業員数(人)	製造品出荷額等(万円)
平成26年	860	105,996	1,308,473,198
平成29年	835	114,528	1,424,627,242
平成30年	816	114,974	1,459,029,067
令和元年	801	115,946	1,535,695,893
令和2年	789	112,478	1,517,165,565

※平成27年、28年、令和3年は調査未実施

■産業大分類別従業員数構成比

(総務省・経済産業省「平成28年経済センサス-活動調査結果」)

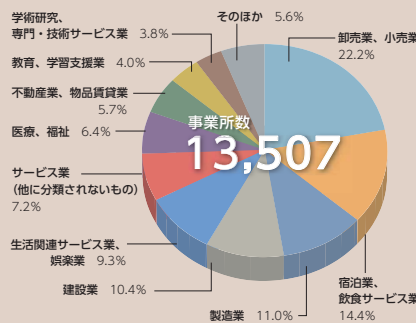
■ Employee ratio by Major Industry Group (as of July 1, 2016, Economic Census for Business Frame (private establishments))



■産業大分類別事業所数構成比

(総務省・経済産業省「平成28年経済センサス-活動調査結果」)

■ Office ratio by Major Industry Group (as of July 1, 2016, Economic Census for Business Frame (private establishments))



クルマのまち

豊田市は、全産業に占める自動車産業の割合が非常に高い、「クルマのまち」です。市内の工場(従業員4人以上の事業所)で働く112,478人のうち、99,051人が自動車関連工場で働いています。これは、全体の85.4%にも及びます(令和2年工業統計調査)。



製造品出荷額等が全国1位

豊田市の令和2年の製造品出荷額等は15兆1,717億円で、平成14年から連続で全国1位です(従業員4人以上の事業所)。



米の収穫量が県内1位

豊田市の米の収穫量・作付面積はともに県下1位(令和3年)です。「コシヒカリ」や「大地の風」、「ミネアサヒ」といった品種を生産しています。



県内最古の温泉「笹戸温泉」がある

豊田市旭地区、矢作川上流の河畔に湧出する笹戸温泉は、県内最古の温泉です。発見は、600年以上前の室町時代と言われています。



最も重い梨「愛宕」を生産

豊田市で生産している「愛宕」はジヤンボナシとして全国的に有名で、平成23年11月には市内で採れた「愛宕」が世界一重い梨としてギネスブックに登録されました。



The Automotive City/Toyota City is a city of automobiles with a very high proportion of the automobile industry in all industries. According to the 2020 city's industrial research, of the 112,478 people working in factories in the city (business establishments with 4 or more employees), 99,051 work in automobile-related. This number is equivalent of 85.4% of Toyota City industrial population. Leader of industrial production shipment/Number one of Japan since 2002. Over 15 trillion yen as of 2020. The largest rice yield in Aichi Prefecture/Rice yield and rice planting area are the largest in Aichi Prefecture (as of 2020). The popular Koshihikari, the new variety Daichi-no-kaze and the rare Mineasahi are the main rice varieties produced in Toyota. The oldest hot spring in Aichi Prefecture/Sasado Onsen is the oldest hot spring in the Prefecture. It is said that it was found about 600 years ago. The heaviest Atago pear in the world/The Asian pear variety known as Atago is famous all over the country. In November 2011, the Guinness World Records certified an Atago pear yield in Toyota as the heaviest in the world.

土地と気候

Geography and Climate



■豊田市役所の位置

愛知県豊田市西町3丁目60番地

東経 137度09分24秒

北緯 35度05分00秒

標高 36.73m

※市内最高地 1,240m(稲武町)

市内最低地 3.2m(駒新町)

■面積

918.32km² ※愛知県全体の17.8%



■市域の変遷

昭和26年3月 挙母市として市制施行

昭和31年9月 西加茂郡高橋村と合併

昭和34年1月 豊田市に市名変更

昭和39年3月 碧海郡上郷町と合併

昭和40年9月 碧海郡高岡町と合併

昭和42年4月 西加茂郡猿投町と合併

昭和45年4月 東加茂郡松平町と合併

平成17年4月 西加茂郡小原村①・藤岡町②、

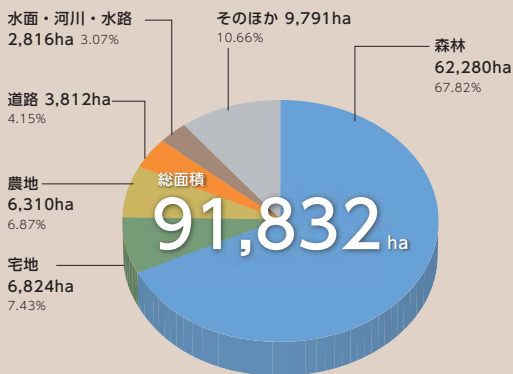
兼加茂郡旭町③・足助町④・

稲武町⑤・下山村⑥と合併



■地目別土地利用の状況 (土地に関する統計年報2021年版)

■ Status of use by land category
(Annual Statistics Report on Land Use, 2020)



■月別平均気温と降水量 (令和4年) ※気象庁ホームページより

■ Monthly average temperature and precipitation (2022)
* From the Japan Meteorological Agency website

観測地点	豊田	稲武
年間平均気温	15.9℃	12.4℃
最高気温	39.0℃	35.0℃
最低気温	-6.8℃	-9.4℃
年間降水量	1,719.0mm	2,385.0mm

	1月	2月	3月	4月	5月	6月
豊田 気温	2.9℃	3.4℃	10.0℃	16.0℃	18.6℃	23.6℃
豊田 降水量	28.0mm	38.5mm	80.0mm	143.5mm	152.0mm	111.5mm
稲武 気温	-0.7℃	-0.1℃	6.4℃	12.9℃	15.1℃	20.1℃
稲武 降水量	35.5mm	43.0mm	100.5mm	158.0mm	167.5mm	150.0mm

	7月	8月	9月	10月	11月	12月
豊田 気温	26.8℃	27.7℃	25.5℃	17.2℃	13.4℃	5.2℃
豊田 降水量	307.5mm	204.0mm	251.0mm	41.0mm	95.5mm	23.5mm
稲武 気温	23.4℃	24.2℃	22.1℃	13.6℃	9.3℃	2.1℃
稲武 降水量	411.0mm	355.5mm	472.0mm	56.5mm	126.5mm	38.5mm

人口

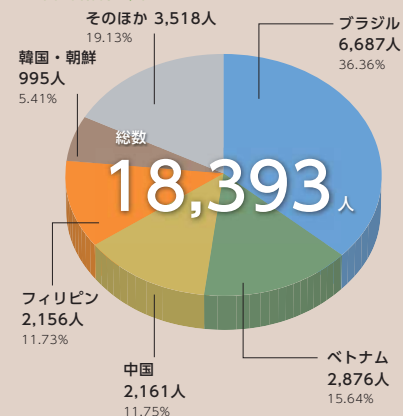
Population



■外国人国籍別人口

※令和4年9月30日現在

■ Population of foreign residents by nationality
*As of October 1, 2022



■全市年齢別男女別総人口(満年齢)

※令和5年1月1日現在

■ Total population by age and gender *As of January 1, 2023

男	女
216,888人	200,333人
15人	155人
1,397人	3,599人
10,829人	13,465人
23,688人	25,795人
22,517人	22,158人
30,801人	27,151人
32,060人	28,128人
27,742人	22,119人
28,506人	21,113人
21,988人	20,189人
17,345人	16,461人

■人口(男女別)・世帯数の推移

(国勢調査人口・各年10月1日現在)

■ Population (by gender), number of households (census population as of October 1 each year)

	男	女	世帯数
昭和10年	6,940人	7,316人	2,945世帯
22年	15,038人	15,526人	6,304世帯
30年	16,712人	17,298人	6,975世帯
40年	60,562人	46,893人	23,463世帯
50年	135,167人	113,607人	63,561世帯
55年	150,018人	131,590人	91,150世帯
60年	164,226人	143,885人	100,863世帯
平成2年	177,926人	154,410人	113,327世帯
7年	180,216人	160,863人	118,549世帯
12年	185,197人	165,904人	126,815世帯
17年	218,286人	193,855人	155,074世帯
22年	221,198人	200,289人	162,065世帯
27年	222,169人	200,373人	169,598世帯
令和2年	220,716人	201,614人	176,840世帯