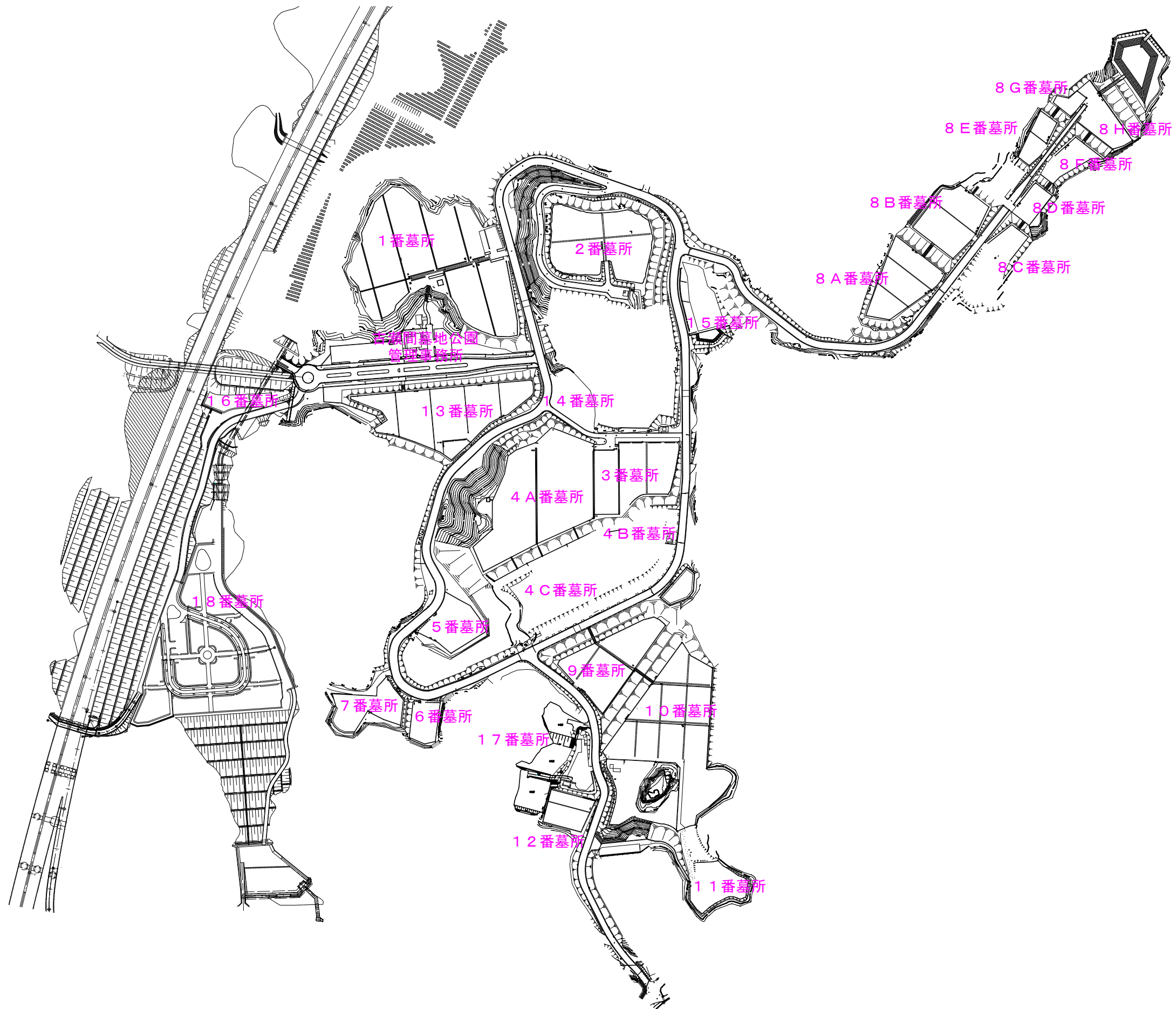


全体図

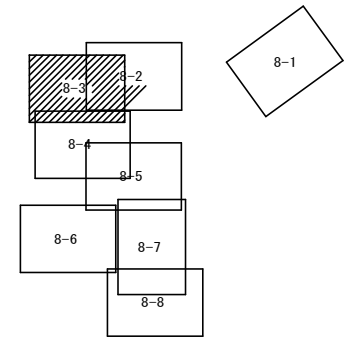


工事名	古瀬間墓園
路線名	
工事場所	豊田市 古瀬間町 地内
名称	全体図
縮尺	
図面番号	全9葉の内第1号図

平面図(8-3)

S=1:400

1番墓所

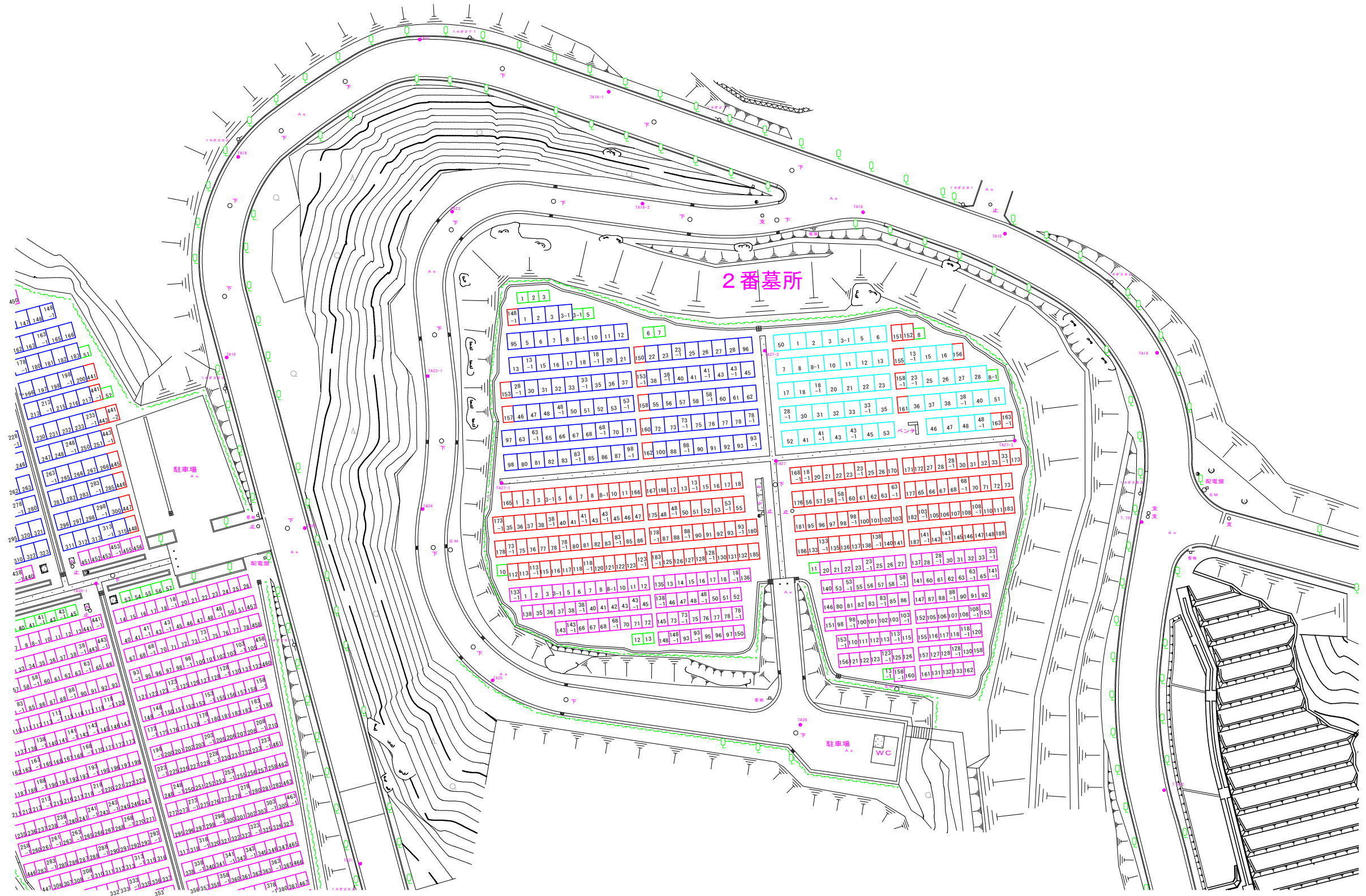
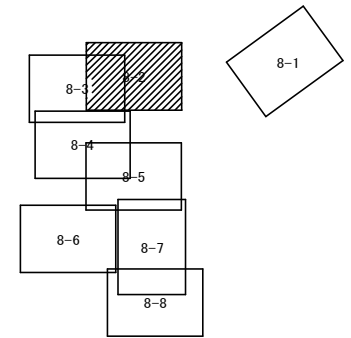


凡例

区画面積(m ²)	記号	備考
2.25	□	
3.0	□	
4.0	□	
5.0	□	
6.0	□	
7.5	□	
9.0	□	
12.0	□	

工事名	古瀬間墓園
路線名	1番墓所
工事場所	豊田市 古瀬間町 地内
名称	平面図(8-3)
縮尺	1:400
図面番号	全9葉の内第4号図

平面図(8-2) S=1:400
2番墓所

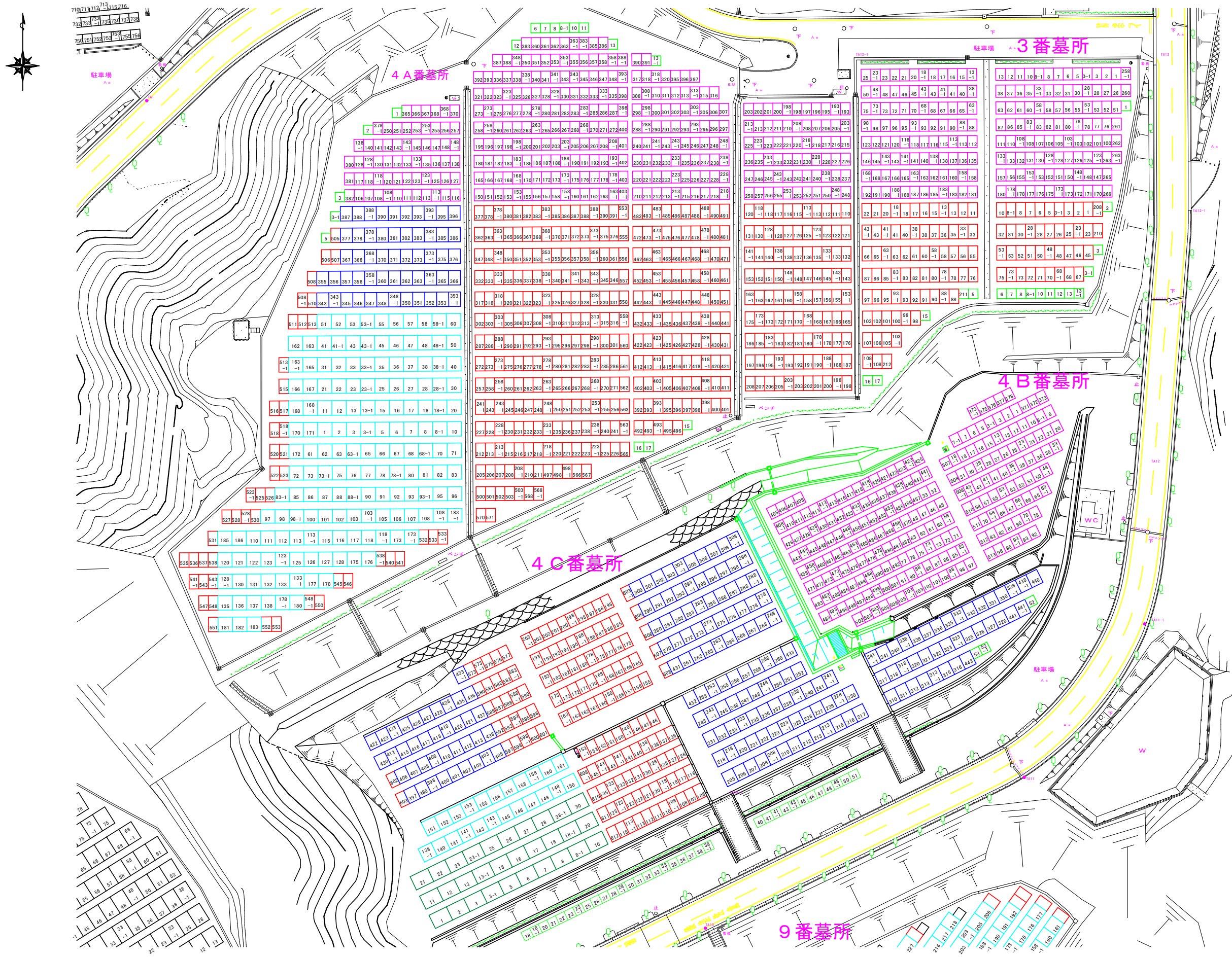
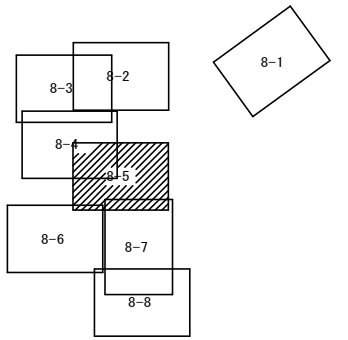


凡例

区画面積(m ²)	記号	備考
2.25	□	
3.0	□	
4.0	□	
5.0	□	
6.0	□	
7.5	□	
9.0	□	
12.0	□	

工事名	古瀬間墓園
路線名	2番墓所
工事場所	豊田市 古瀬間町 地内
名称	平面図(8-2)
縮尺	1:400
図面番号	全9葉の内第3号図

平面図(8-5) S=1:400
3番、4番墓所

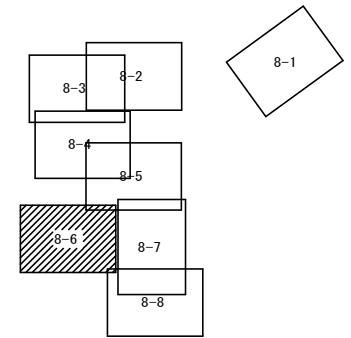
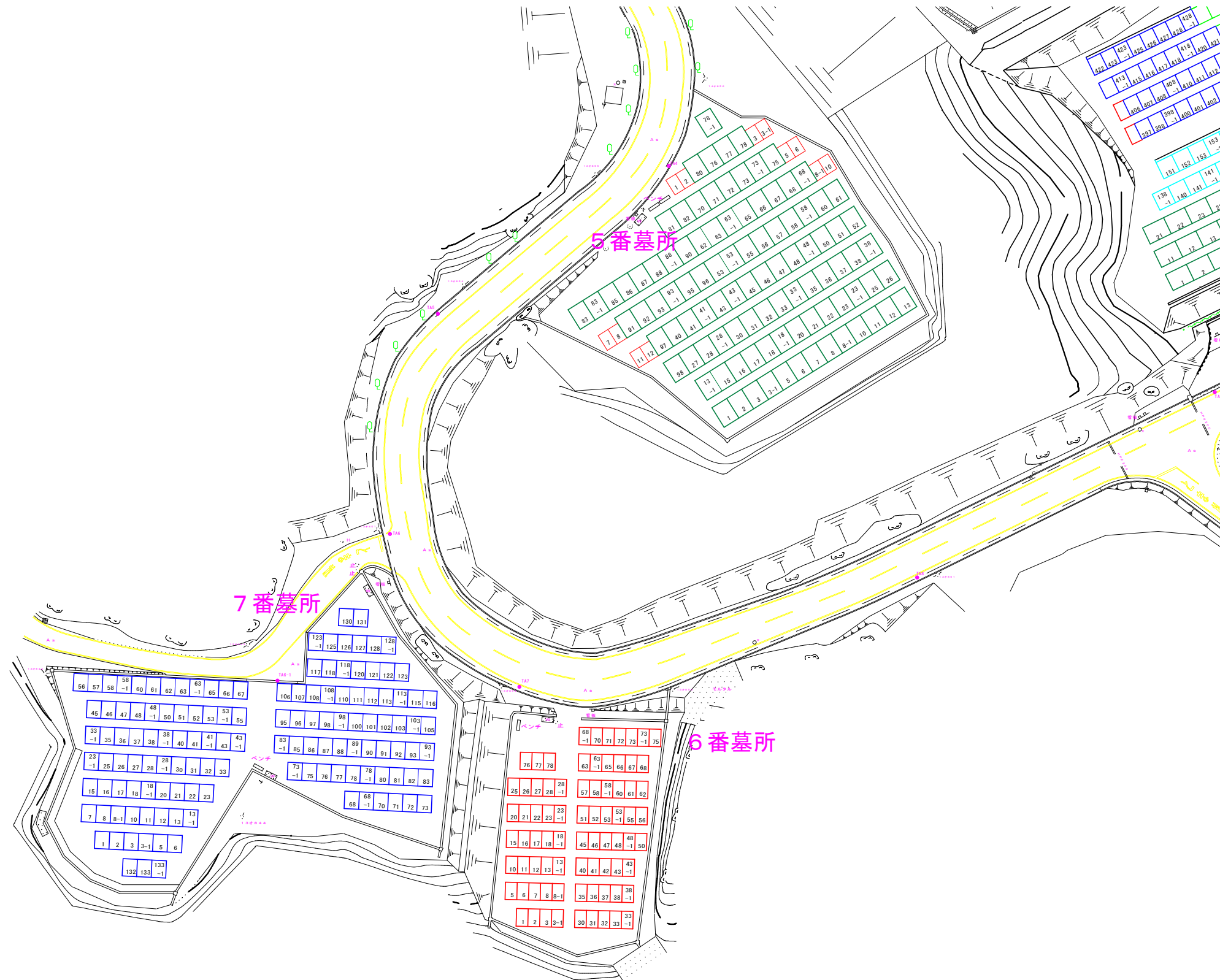


凡例

区画面積 (m ²)	記号	備考
2.25	□	
3.0	□	
4.0	□	
5.0	□	
6.0	□	
7.5	□	
9.0	□	
12.0	□	

工事名	古瀬間墓園
路線名	3、4番墓所
工事場所	豊田市 古瀬間町 地内
名称	平面図(8-5)
縮尺	1:400
図面番号	全9葉の内第6号図

平面図(8-6) S=1:400
5番、6番、7番墓所



7番墓所

5番墓所

6番墓所

凡例

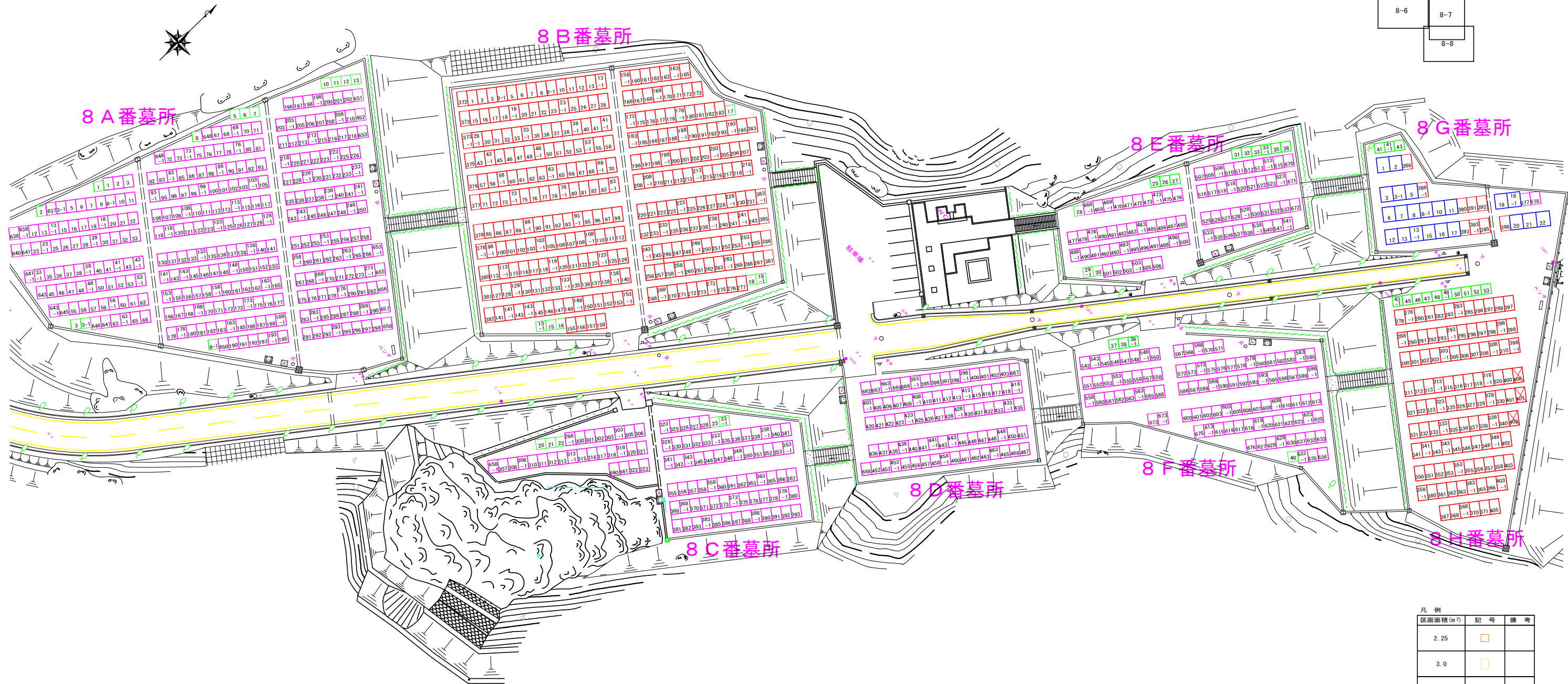
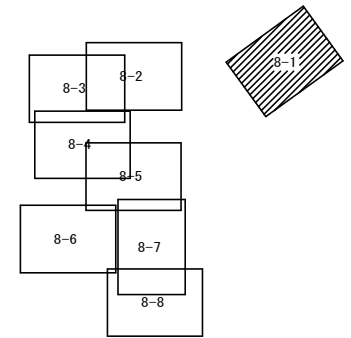
区画面積(m ²)	記号	備考
2.25	□	
3.0	□	
4.0	□	
5.0	□	
6.0	□	
7.5	□	
9.0	□	
12.0	□	

工事名	古瀬間墓園
路線名	5、6、7番墓所
工事場所	豊田市 古瀬間町 地内
名称	平面図(8-6)
縮尺	1:400
図面番号	全9葉の内第7号図

平面図(8-1)

S:1:400

8 番墓所

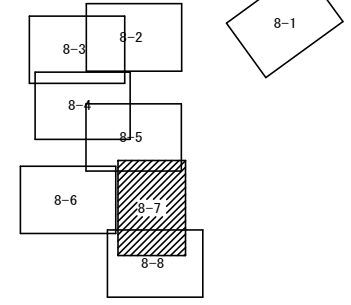
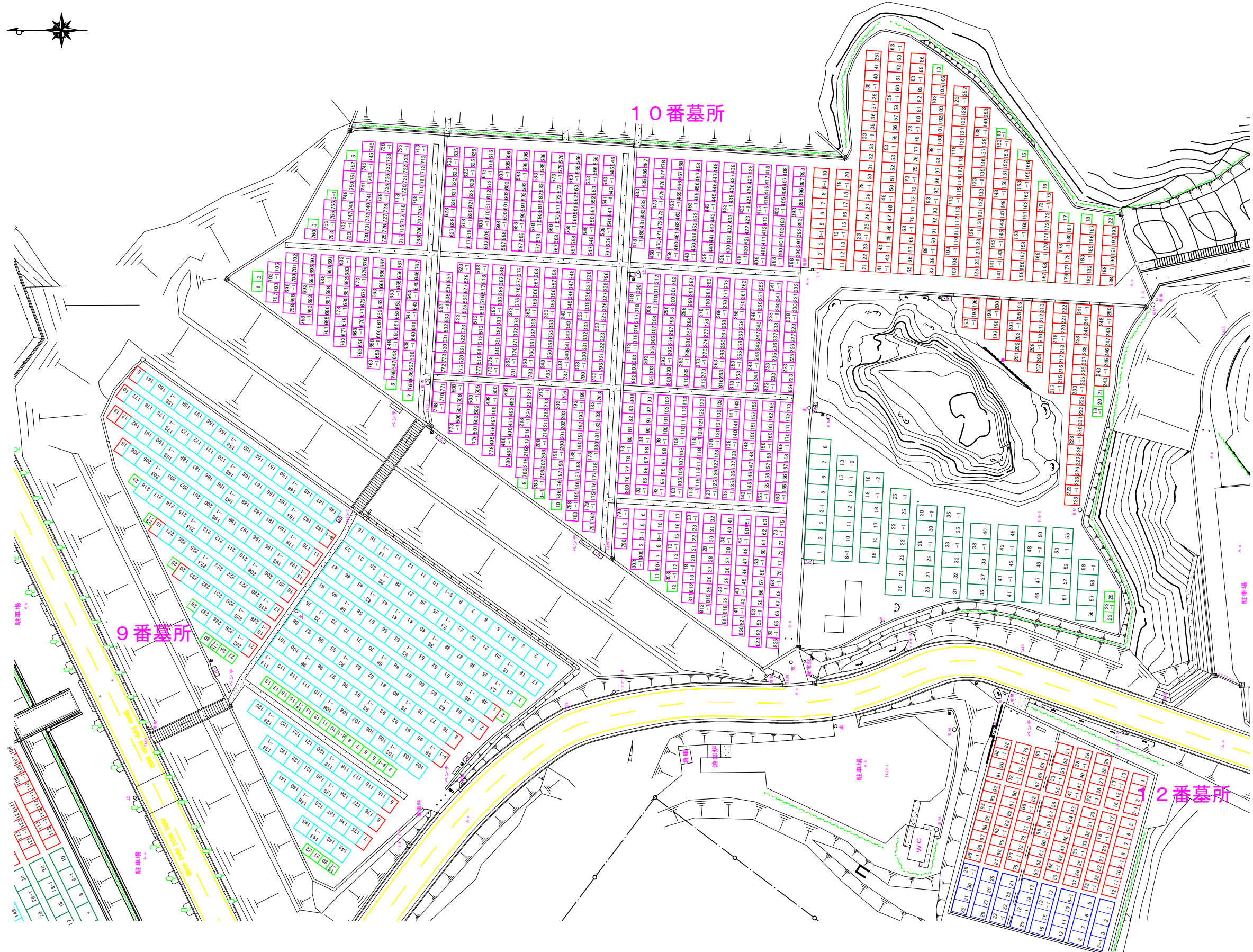


凡例

区画面積(m ²)	記号	備考
2.25	□	
3.0	□	
4.0	□	
5.0	□	
6.0	□	
7.5	□	
9.0	□	
12.0	□	

工事名	古瀬間墓園
路線名	8 番墓所
工事場所	豊田市 古瀬間町 地内
名称	平面図(8-1)
縮尺	1:400
図面番号	全9葉の内第2号図

9番、10番、12番墓所



凡例

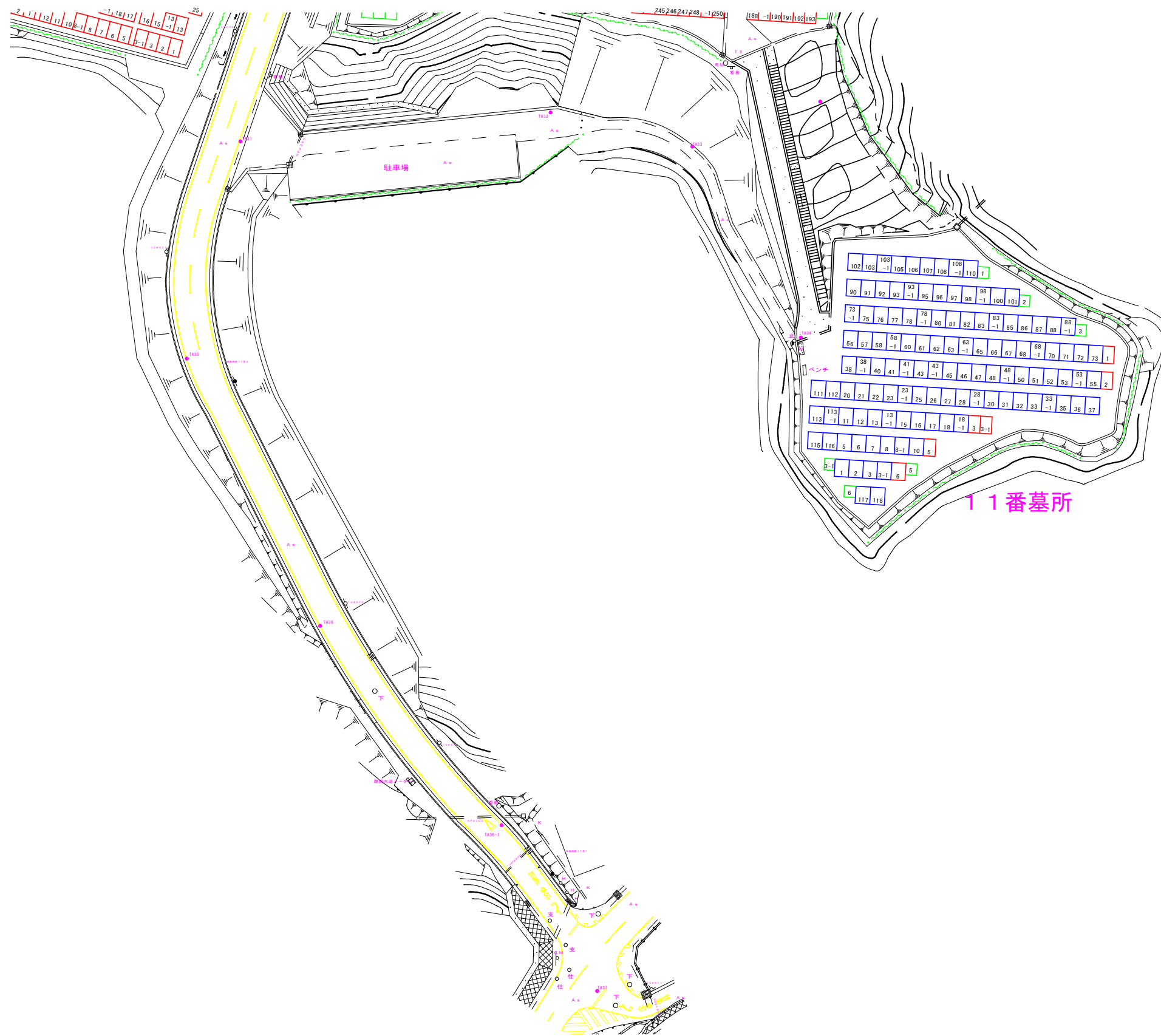
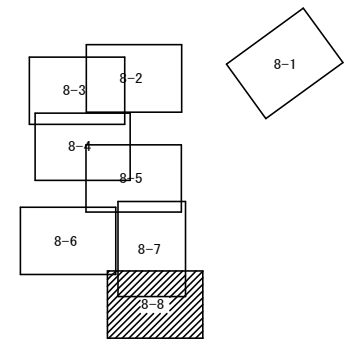
区画面積 (m ²)	記号	備考
2.25	□	
3.0	□	
4.0	□	
5.0	□	
6.0	□	
7.5	□	
9.0	□	
12.0	□	

工事名	古瀬間墓園
路線名	9、10、12番墓所
工事場所	豊田市 古瀬間町 地内
名称	平面図(8-7)
縮尺	1:400
図面番号	全9葉の内第8号図

平面図(8-8)

S=1:400

11番墓所



凡例

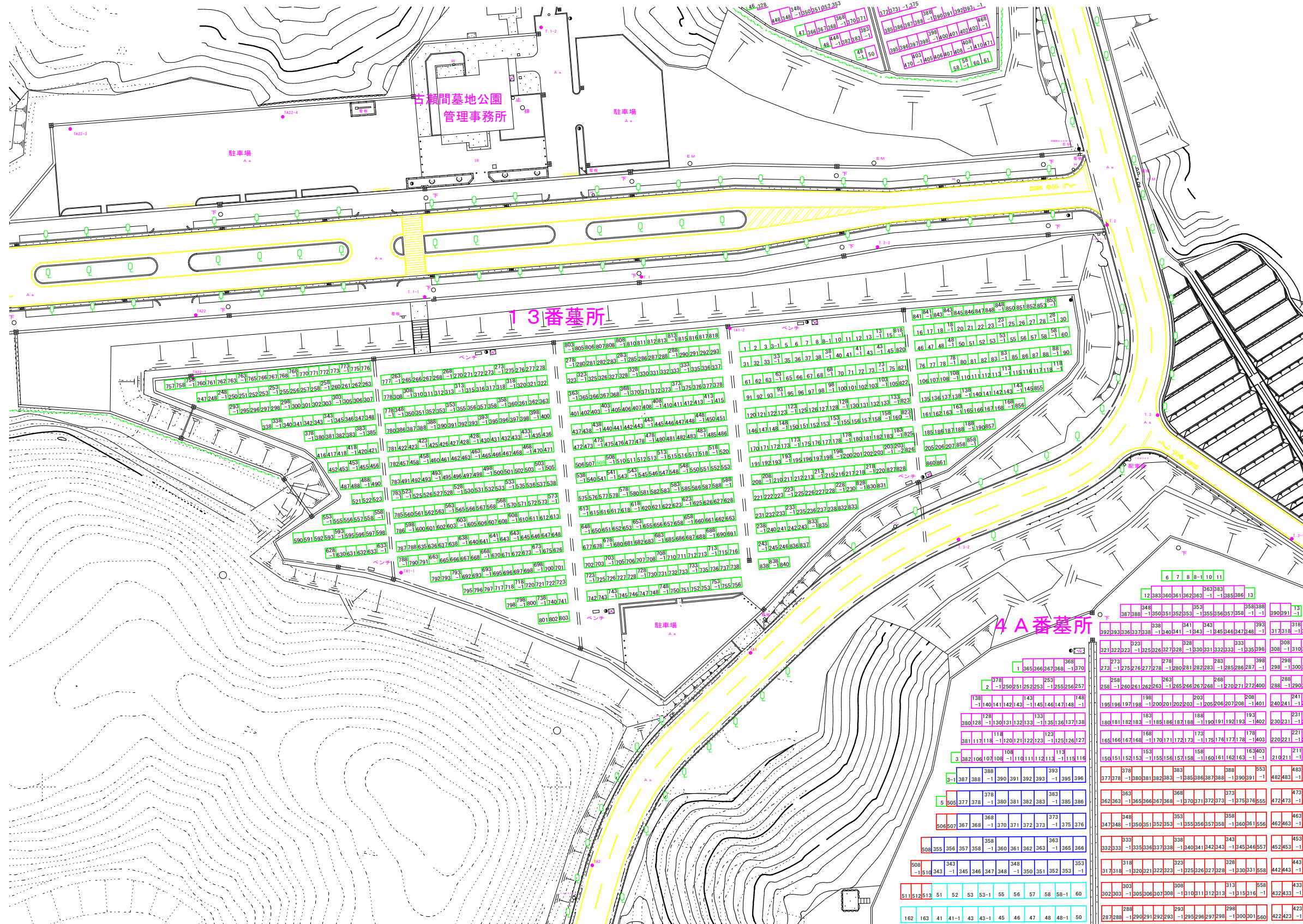
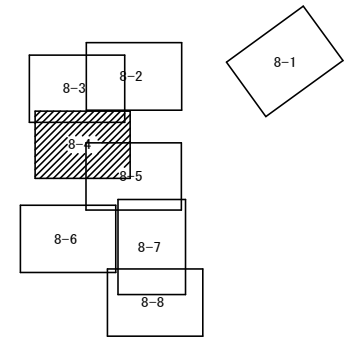
区画面積(m ²)	記号	備考
2.25	□	
3.0	□	
4.0	□	
5.0	□	
6.0	□	
7.5	□	
9.0	□	
12.0	□	

工事名	古瀬間墓園
路線名	11番墓所
工事場所	豊田市 古瀬間町 地内
名称	平面図(8-8)
縮尺	1:400
図面番号	全9葉の内第9号図

平面図(8-4)

S:1:400

13番墓所



凡例

区画面積 (m ²)	記号	備考
2.25	□	
3.0	□	
4.0	□	
5.0	□	
6.0	□	
7.5	□	
9.0	□	
12.0	□	

工事名	古瀬間墓園
路線名	13番墓所
工事場所	豊田市 古瀬間町 地内
名称	平面図(8-4)
縮尺	1:400
図面番号	全9葉の内第5号図

14番墓所

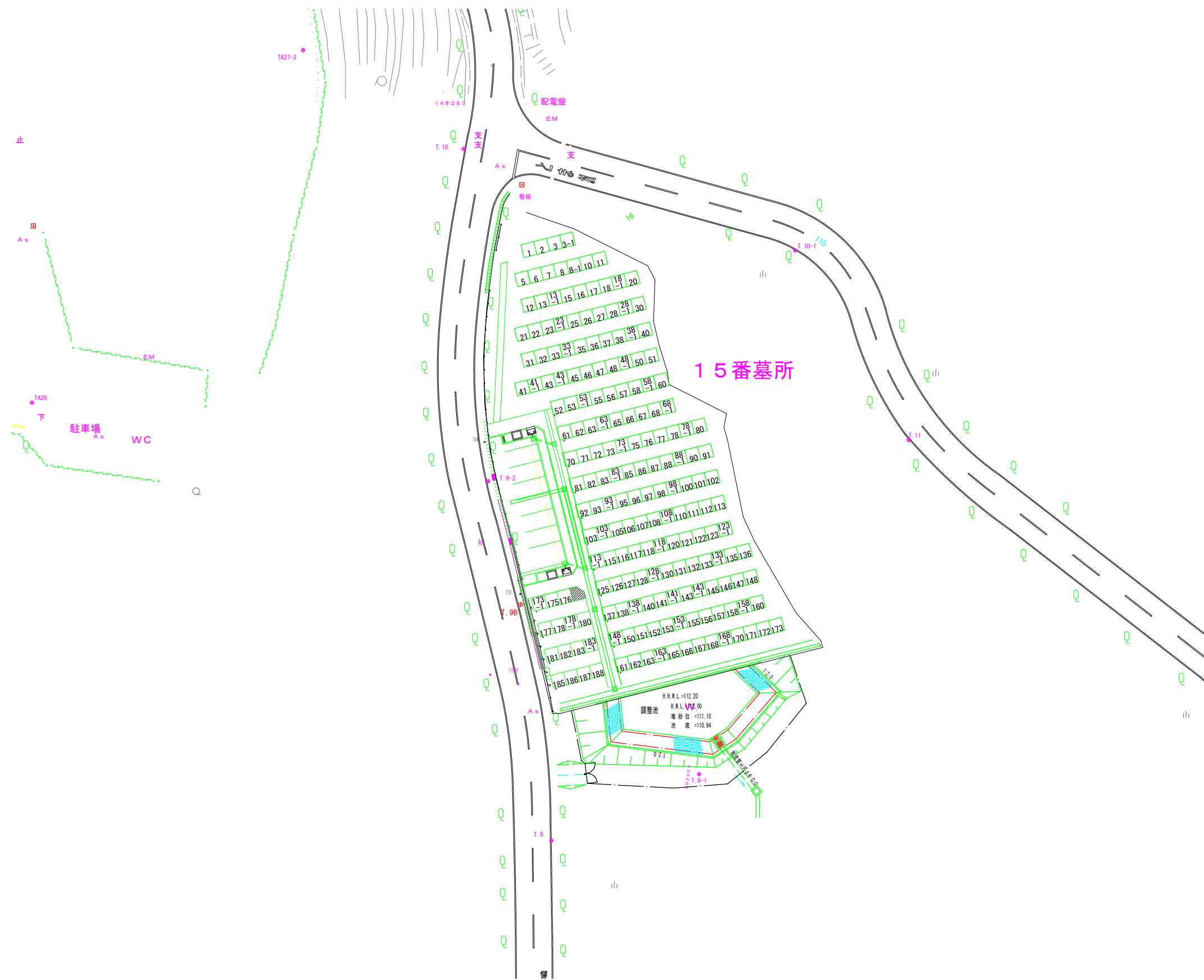


凡例

区画面積 (m ²)	記号	備考
2.25	□	
3.0	□	
4.0	□	
5.0	□	
6.0	□	
7.5	□	
9.0	□	
12.0	□	

工事名	古瀬間墓園
路線名	14番墓所
工事場所	豊田市 古瀬間町 地内
名称	平面図(14)
縮尺	1:800
図面番号	全 葉の内第 号図

15番墓所



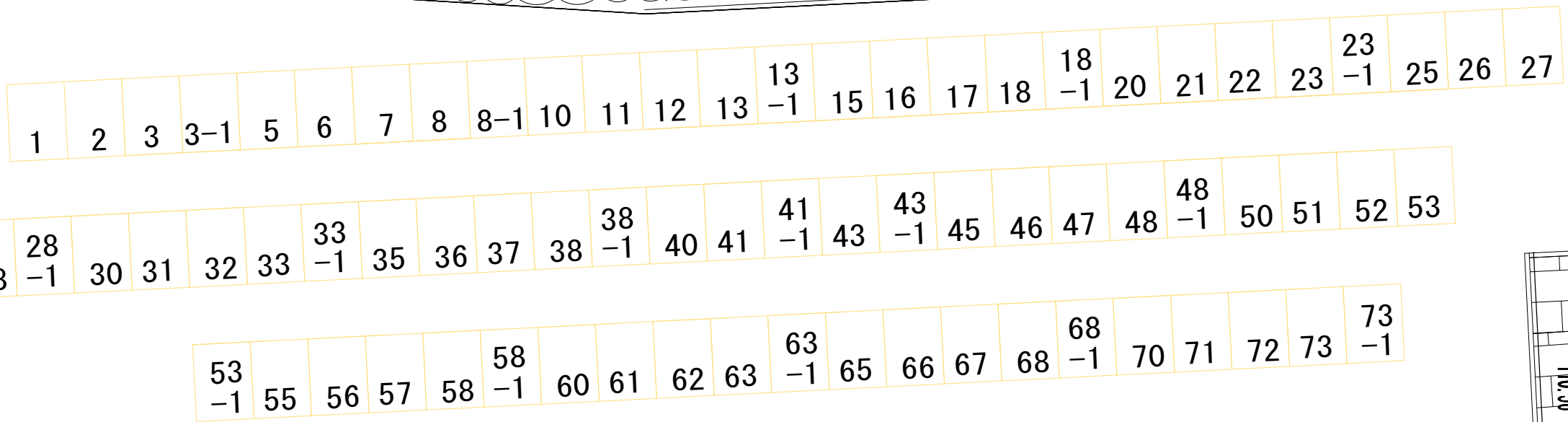
凡例

区画面積 (m ²)	記号	備考
2.25	□	
3.0	□	
4.0	□	
5.0	□	
6.0	□	
7.5	□	
9.0	□	
12.0	□	

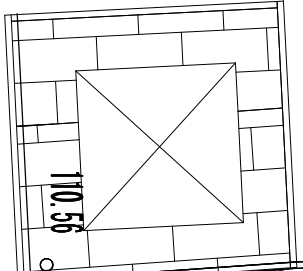
工事名	古瀬間墓園
路線名	15番墓所
工事場所	豊田市 古瀬間町 地内
名称	平面図(15)
縮尺	1:800
図面番号	全 葉の内第 号図

平面図

16番墓所

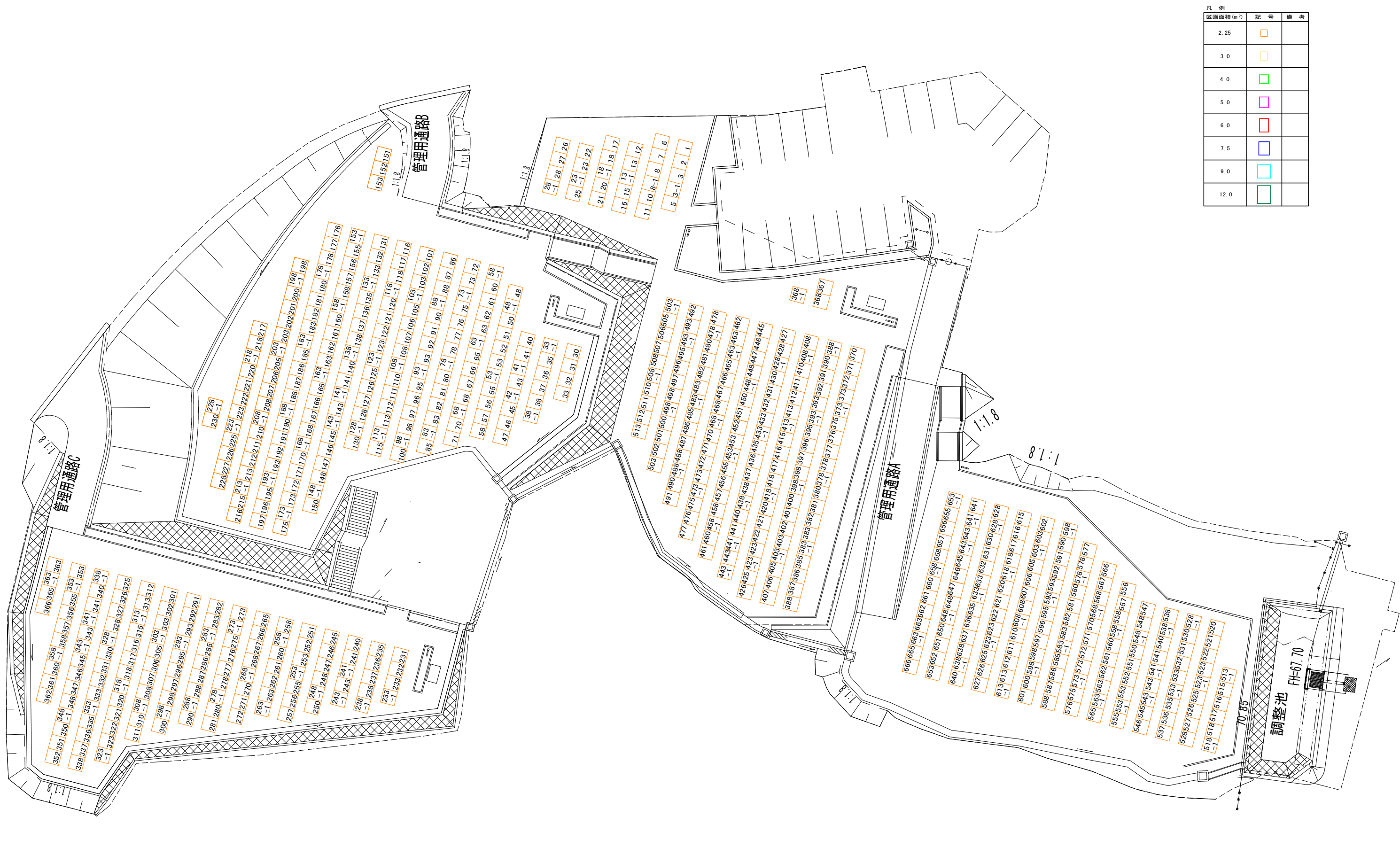


区画面積 (m ²)	記号	備考
2.25	□	
3.0	□	
4.0	□	
5.0	□	
6.0	□	
7.5	□	
9.0	□	
12.0	□	



平面図

17番墓所



凡例

区画面積 (m ²)	記号	備考
2.25	□	
3.0	□	
4.0	□	
5.0	□	
6.0	□	
7.5	□	
9.0	□	
12.0	□	