



計画図

縮尺 1/2,500
 都市計画区域名 豊田都市計画
 市町村名 豊田市
 一団番号 1-3
 1-37
 1-51



縮尺 1 : 2500






凡 例	
	市街化区域境界線
	既存の生産緑地地区
	除外する生産緑地地区

計 画 図

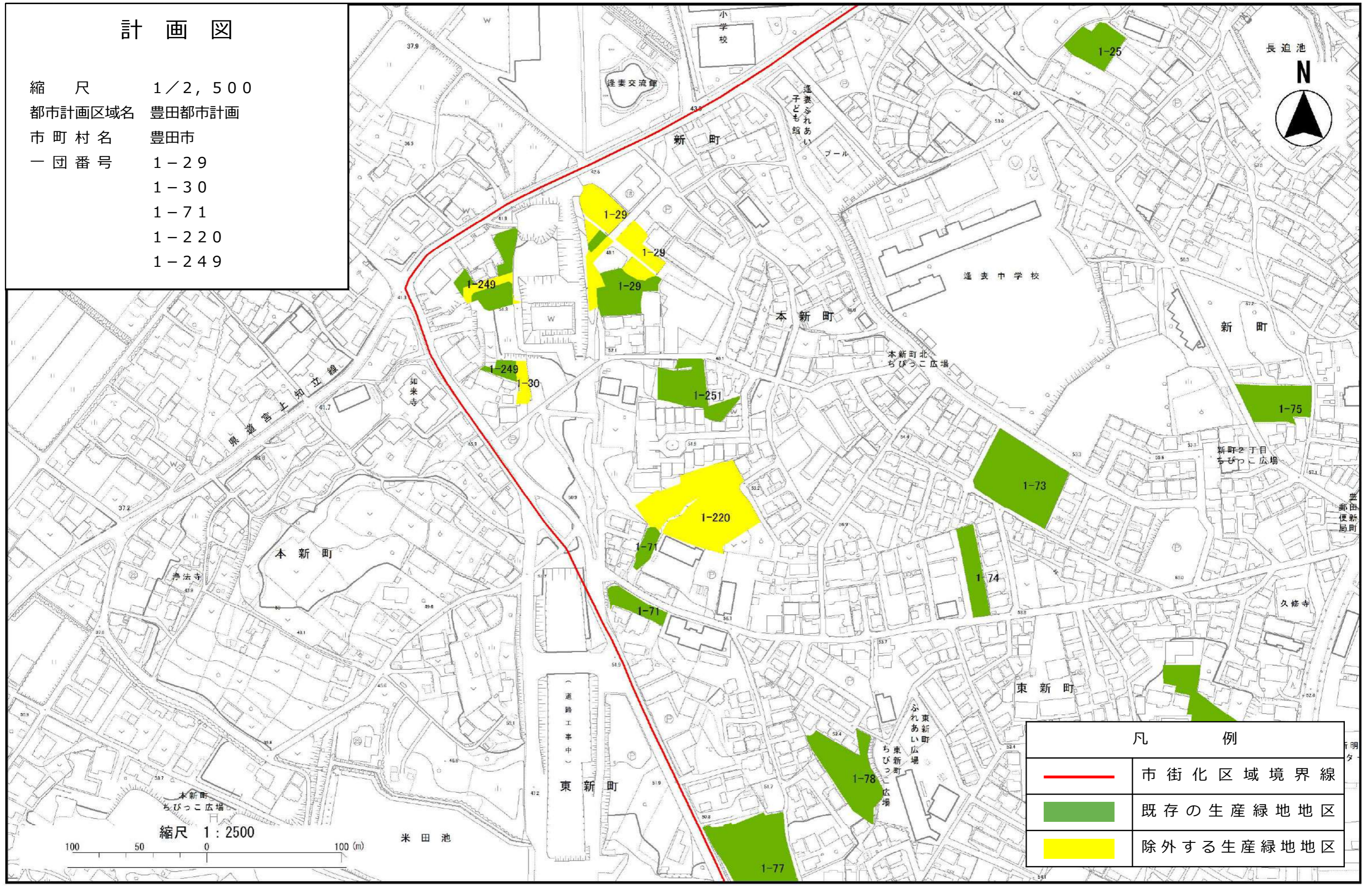
縮 尺 1/2,500
 都市計画区域名 豊田都市計画
 市町村名 豊田市
 一団番号 1-8



凡 例	
	市街化区域境界線
	既存の生産緑地地区
	除外する生産緑地地区

計画図

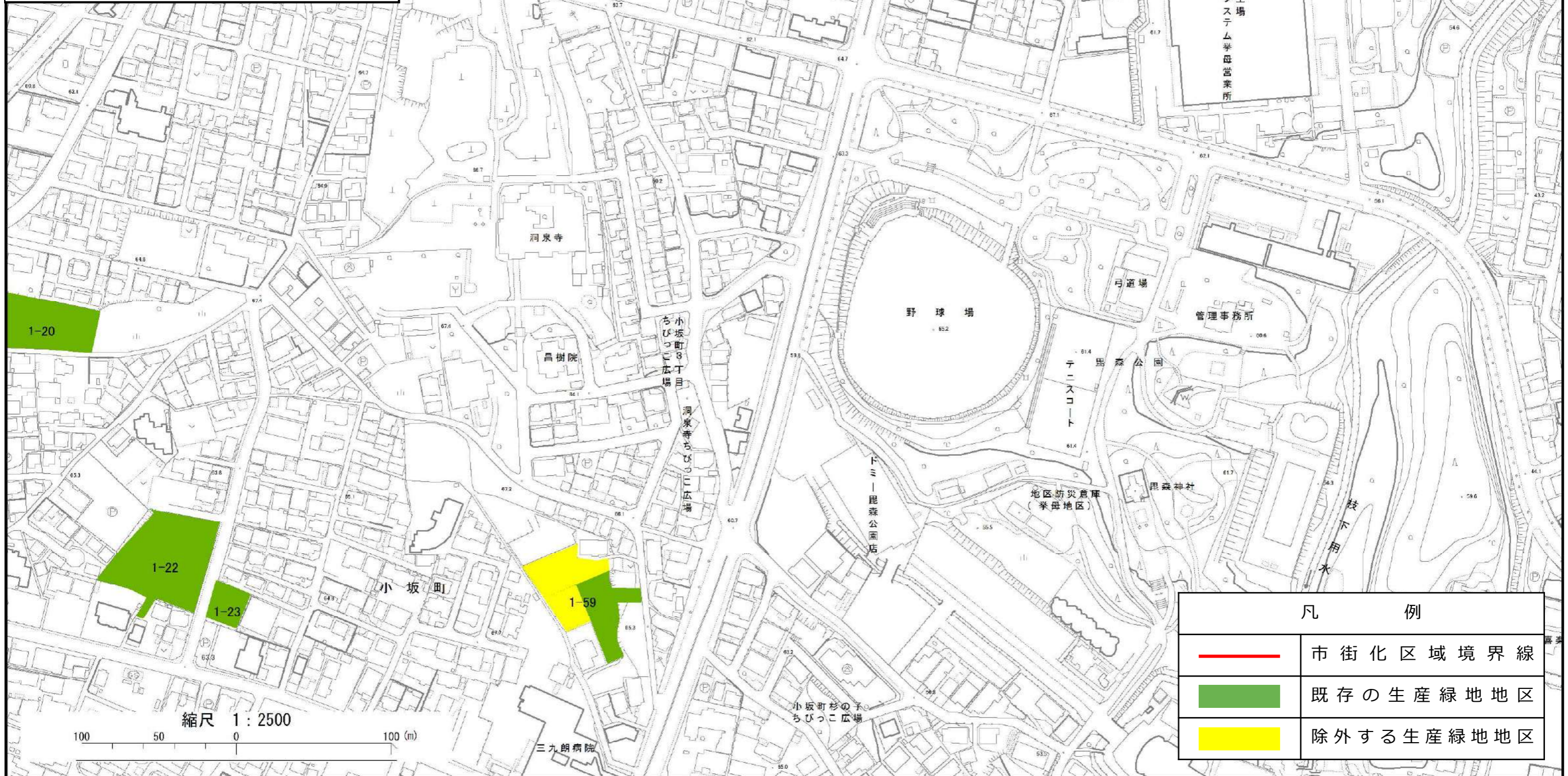
縮尺 1/2,500
 都市計画区域名 豊田都市計画
 市町村名 豊田市
 一団番号 1-29
 1-30
 1-71
 1-220
 1-249



凡 例	
	市街化区域境界線
	既存の生産緑地地区
	除外する生産緑地地区

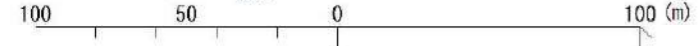
計 画 図

縮 尺 1/2,500
 都市計画区域名 豊田都市計画
 市町村名 豊田市
 一団番号 1-55
 1-59



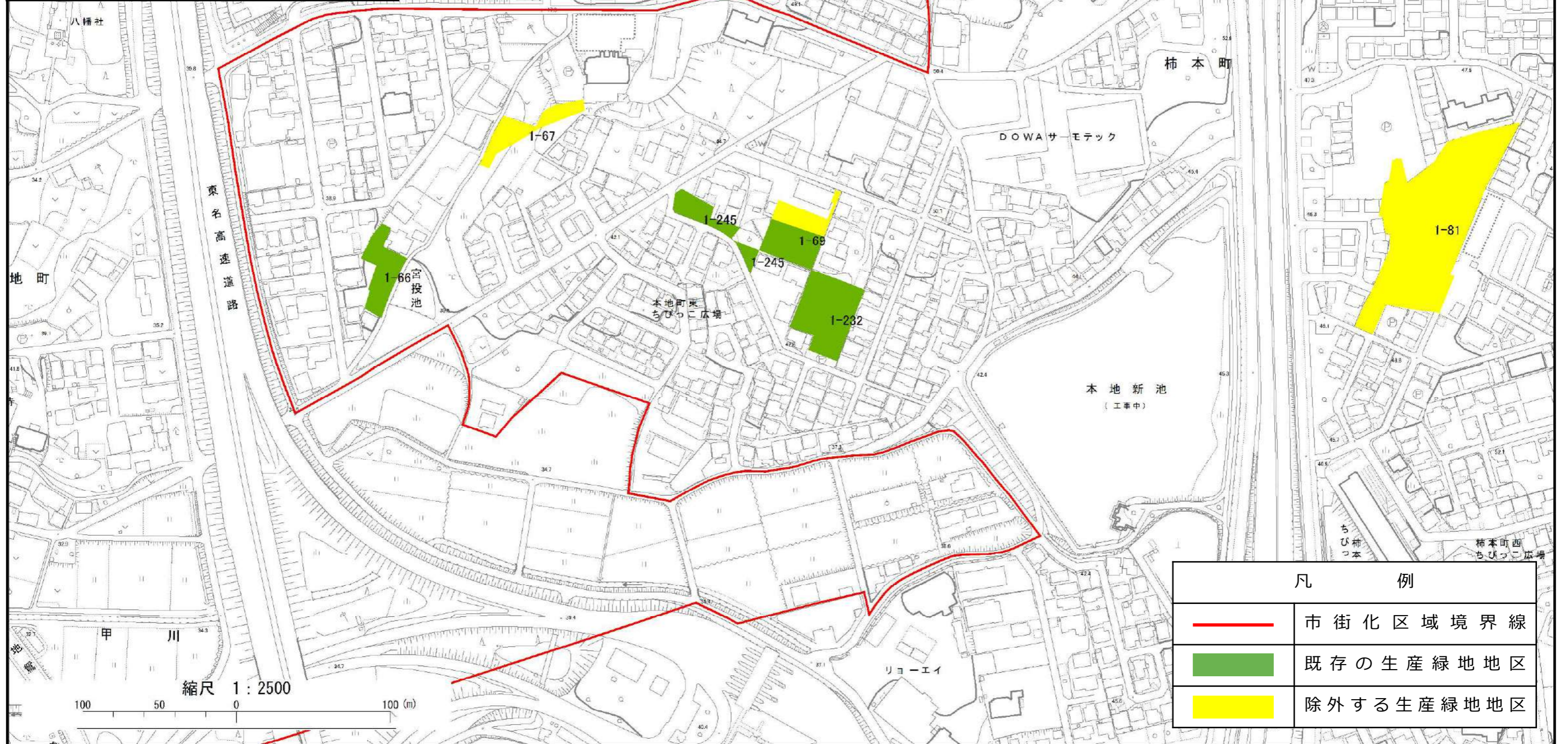
凡 例	
	市街化区域境界線
	既存の生産緑地地区
	除外する生産緑地地区

縮尺 1:2500



計画図


縮尺 1/2,500
 都市計画区域名 豊田都市計画
 市町村名 豊田市
 一団番号 1-67
 1-69
 1-81



凡 例	
	市街化区域境界線
	既存の生産緑地地区
	除外する生産緑地地区

計画図

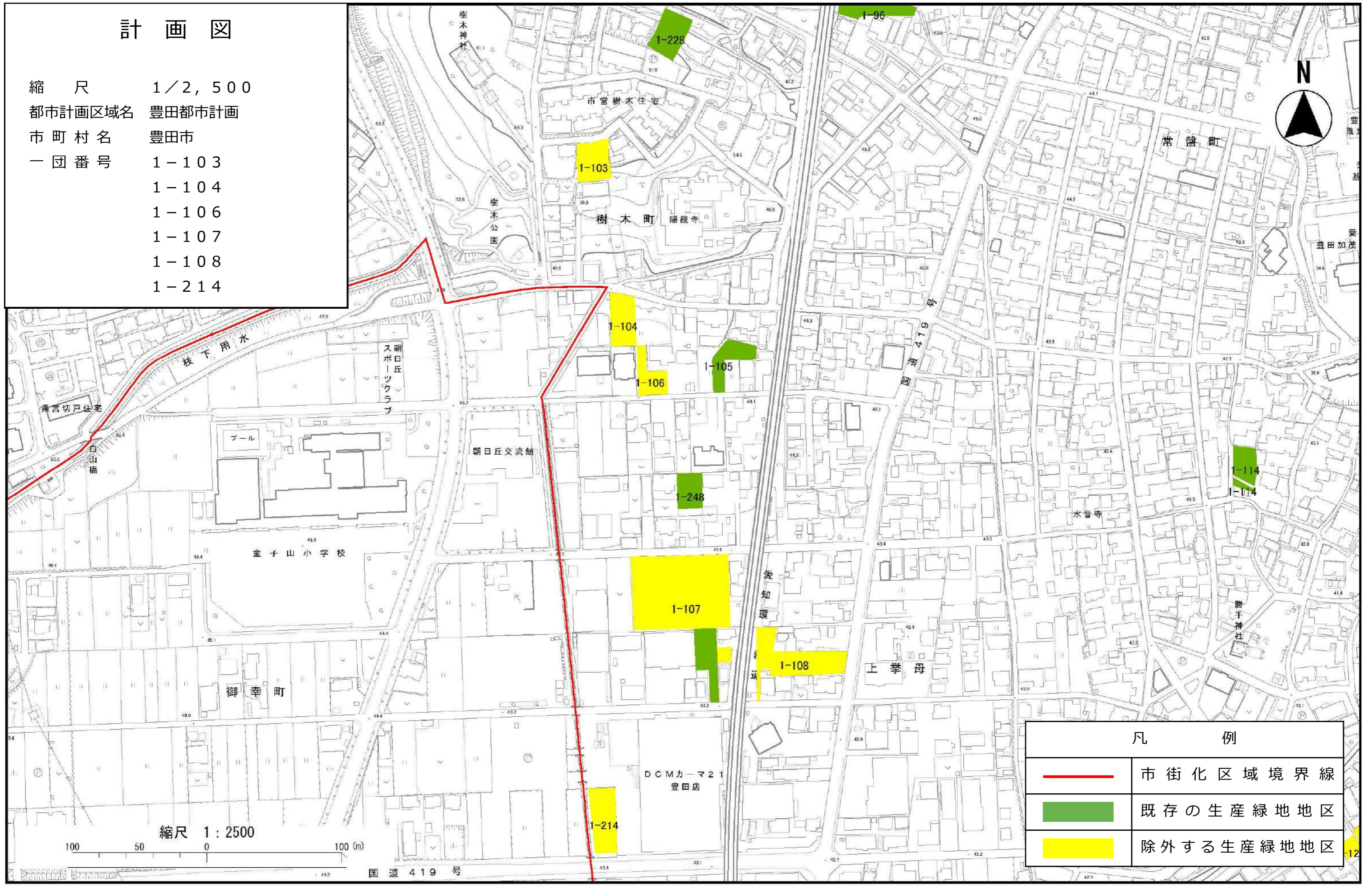

縮尺 1/2,500
 都市計画区域名 豊田都市計画
 市町村名 豊田市
 一団番号 1-90
 1-100
 1-217



凡 例	
	市街化区域境界線
	既存の生産緑地地区
	除外する生産緑地地区

計画図

縮尺 1/2,500
 都市計画区域名 豊田都市計画
 市町村名 豊田市
 一団番号 1-103
 1-104
 1-106
 1-107
 1-108
 1-214






凡 例	
	市街化区域境界線
	既存の生産緑地地区
	除外する生産緑地地区

計 画 図


縮 尺 1/2,500
 都市計画区域名 豊田都市計画
 市町村名 豊田市
 一団番号 1-117
 1-120
 1-123
 1-250





凡 例	
	市街化区域境界線
	既存の生産緑地地区
	除外する生産緑地地区

計画図

縮尺 1/2,500
 都市計画区域名 豊田都市計画
 市町村名 豊田市
 一団番号 1-126
 1-252






縮尺 1:2500
 100 50 0 100 (m)

凡 例	
	市街化区域境界線
	既存の生産緑地地区
	除外する生産緑地地区

計画図

縮尺 1/2,500
 都市計画区域名 豊田都市計画
 市町村名 豊田市
 一団番号 1-130
 1-133



凡 例	
	市街化区域境界線
	既存の生産緑地地区
	除外する生産緑地地区

縮尺 1 : 2500
 100 50 0 100 (m)

計 画 図




縮 尺 1/2,500

都市計画区域名 豊田都市計画

市町村名 豊田市

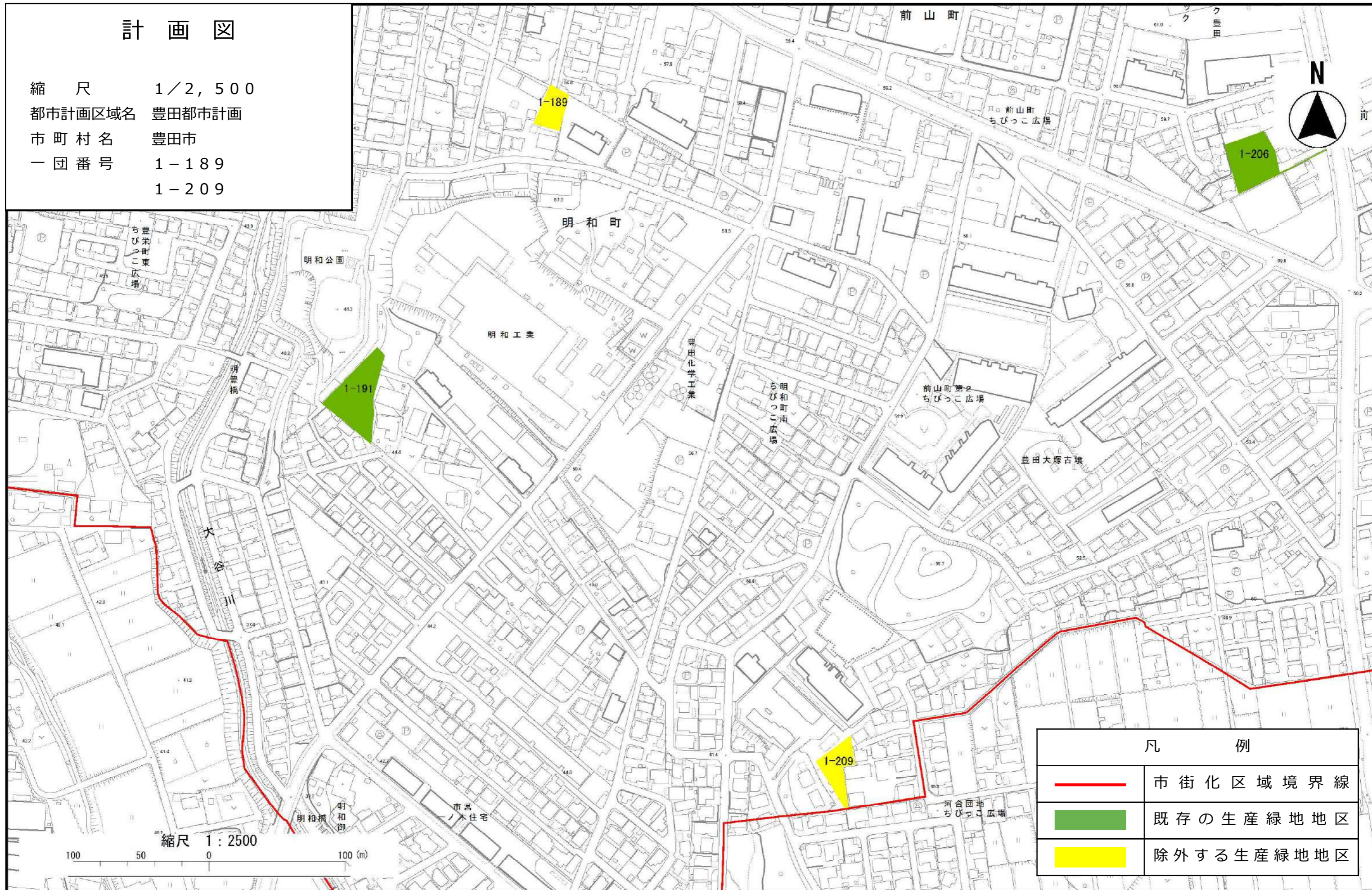
一団番号 1-142






凡 例	
	市街化区域境界線
	既存の生産緑地地区
	除外する生産緑地地区

計 画 図

縮 尺 1/2,500
 都市計画区域名 豊田都市計画
 市町村名 豊田市
 一団番号 1-189
 1-209



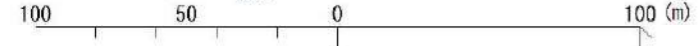
凡 例	
	市街化区域境界線
	既存の生産緑地地区
	除外する生産緑地地区




計画図

縮尺 1/2,500
 都市計画区域名 豊田都市計画
 市町村名 豊田市
 一団番号 1-203
 1-204



縮尺 1 : 2500



凡 例	
	市街化区域境界線
	既存の生産緑地地区
	除外する生産緑地地区

計画図




縮尺 1/2,500

都市計画区域名 豊田都市計画

市町村名 豊田市

一団番号 1-224



凡 例	
	市街化区域境界線
	既存の生産緑地地区
	除外する生産緑地地区

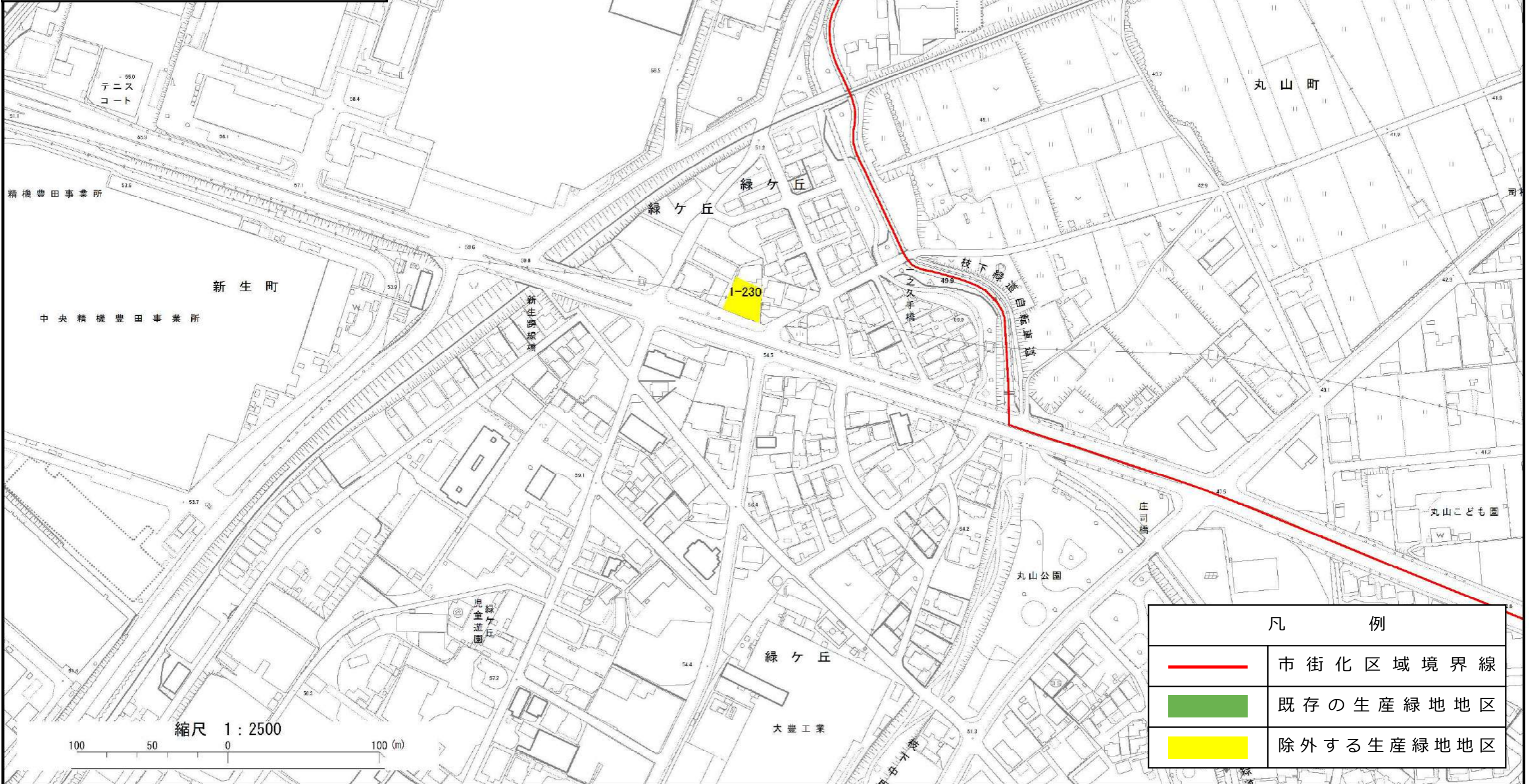
計画図




縮尺 1/2,500

都市計画区域名 豊田都市計画

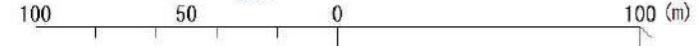
市町村名 豊田市

一団番号 1-230




凡 例	
	市街化区域境界線
	既存の生産緑地地区
	除外する生産緑地地区

縮尺 1 : 2500



計画図

縮尺 1/2,500
 都市計画区域名 豊田都市計画
 市町村名 豊田市
 一団番号 2-8
 2-9
 2-12
 2-13
 2-14






凡 例	
	市街化区域境界線
	既存の生産緑地地区
	除外する生産緑地地区

計画図

縮尺 1/2,500
 都市計画区域名 豊田都市計画
 市町村名 豊田市
 一団番号 2-19
 2-35



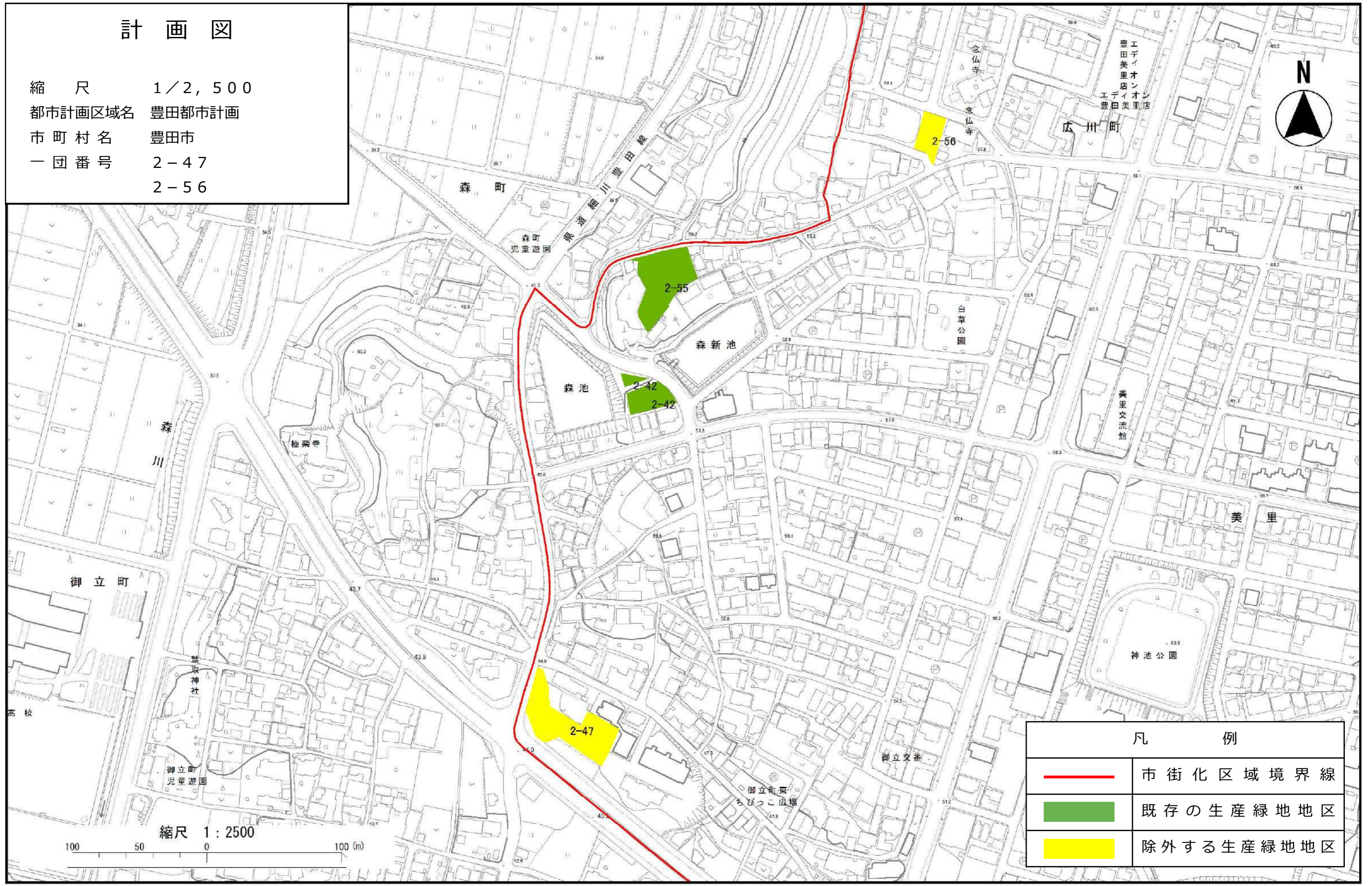

凡 例	
	市街化区域境界線
	既存の生産緑地地区
	除外する生産緑地地区




縮尺 1 : 2500

100 50 0 100 (m)

計画図

縮尺 1/2,500
 都市計画区域名 豊田都市計画
 市町村名 豊田市
 一団番号 2-47
 2-56



凡 例	
	市街化区域境界線
	既存の生産緑地地区
	除外する生産緑地地区

縮尺 1 : 2500
 100 50 0 100 (m)


計画図




縮尺 1/2,500

都市計画区域名 豊田都市計画

市町村名 豊田市

一団番号 2-61



凡 例	
	市街化区域境界線
	既存の生産緑地地区
	除外する生産緑地地区

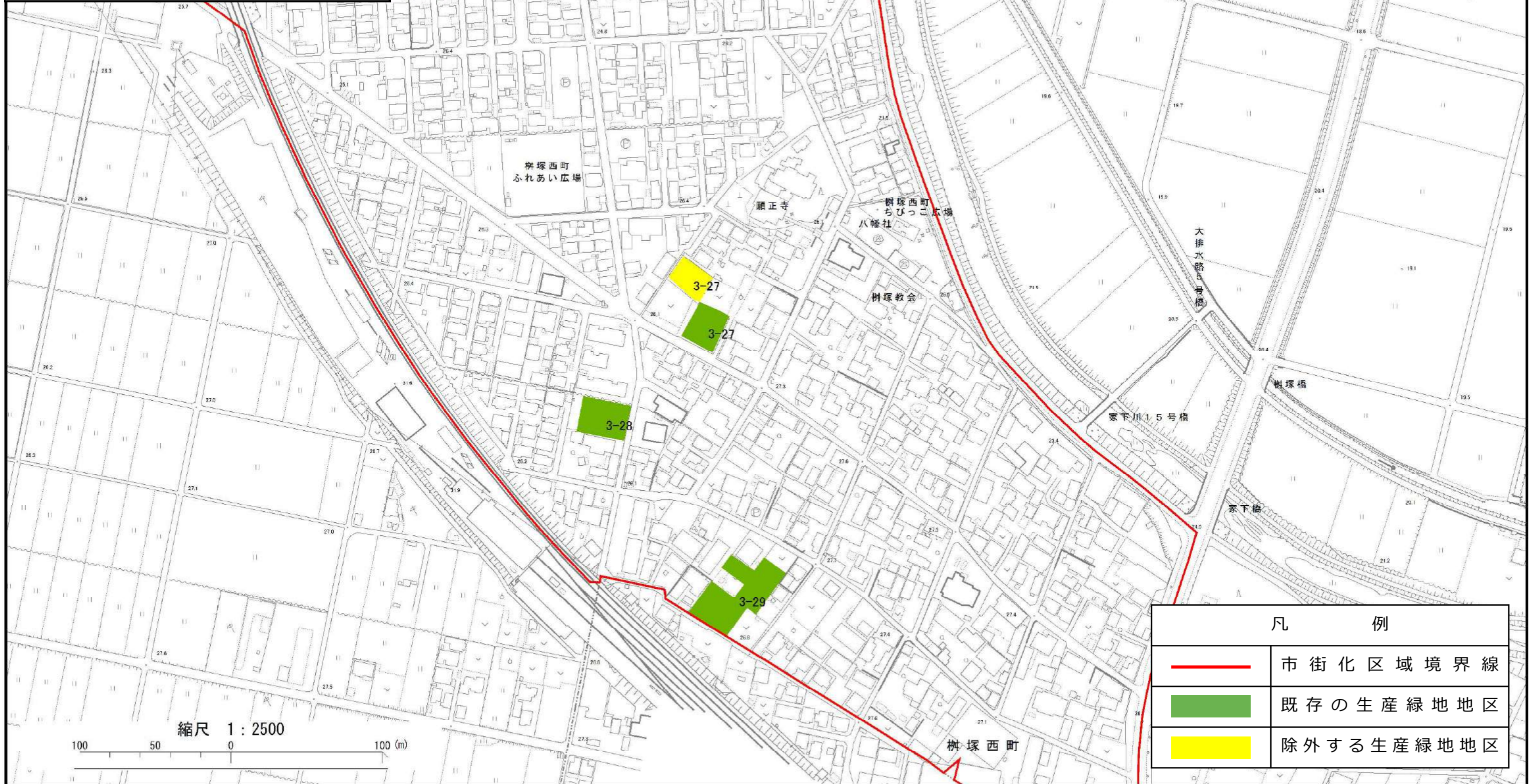
計画図

縮尺 1/2,500

都市計画区域名 豊田都市計画

市町村名 豊田市




一団番号 3-27



縮尺 1:2500

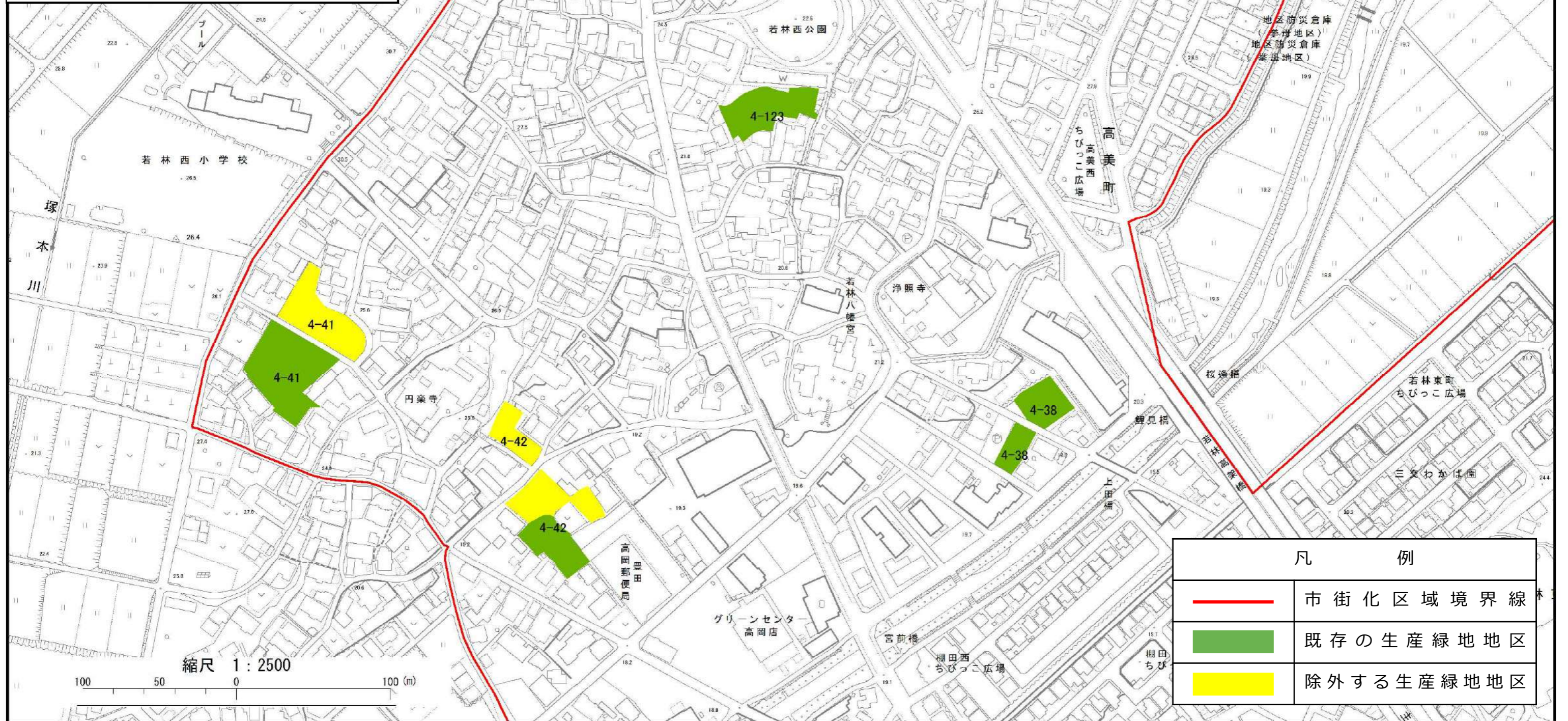

100 50 0 100 (m)

凡 例

	市街化区域境界線
	既存の生産緑地地区
	除外する生産緑地地区

計 画 図

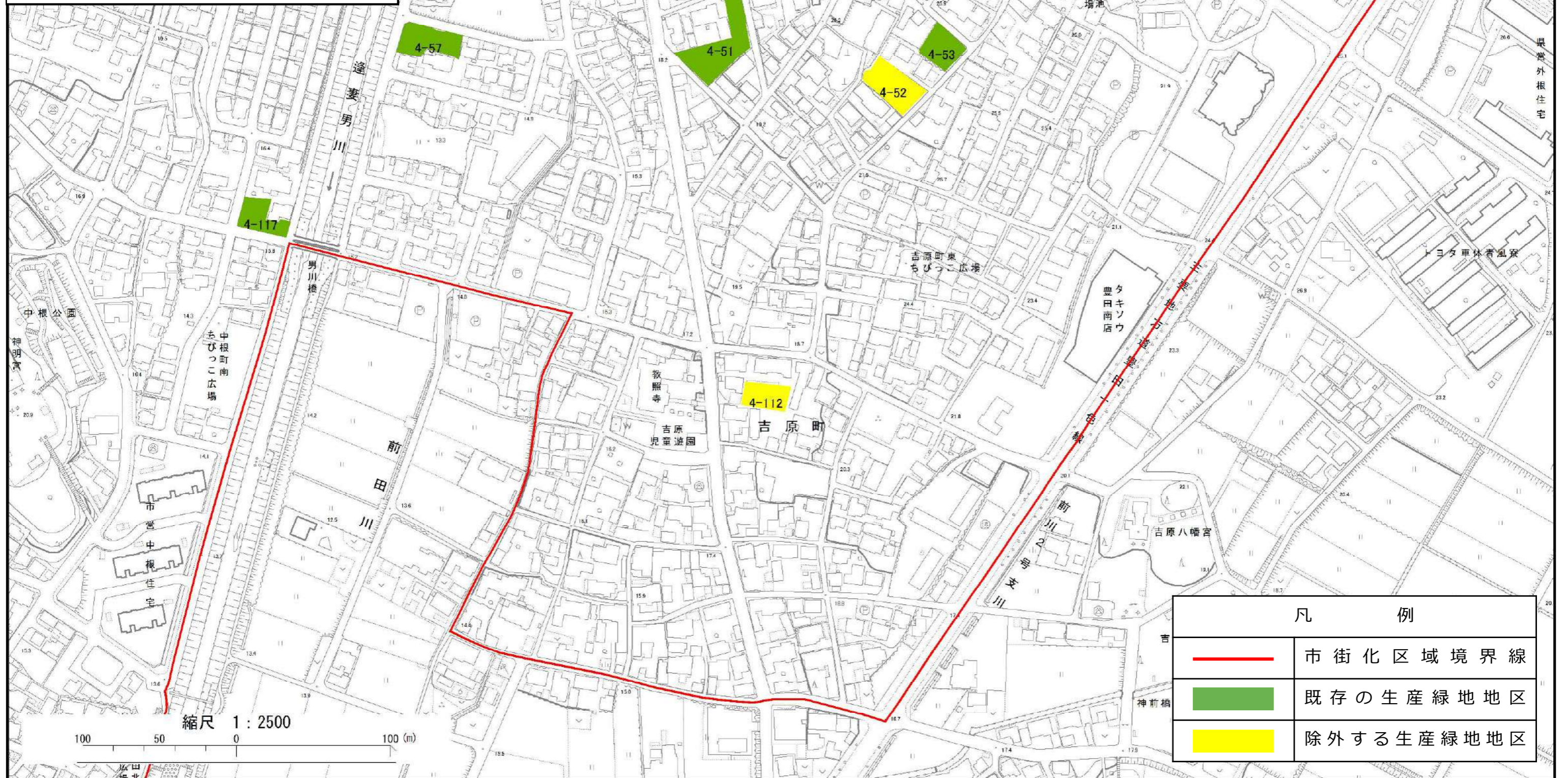
縮 尺 1/2,500
 都市計画区域名 豊田都市計画
 市町村名 豊田市
 一団番号 4-36
 4-39
 4-41
 4-42






凡 例	
	市街化区域境界線
	既存の生産緑地地区
	除外する生産緑地地区

計 画 図

縮 尺 1/2,500
 都市計画区域名 豊田都市計画
 市町村名 豊田市
 一団番号 4-52
 4-112

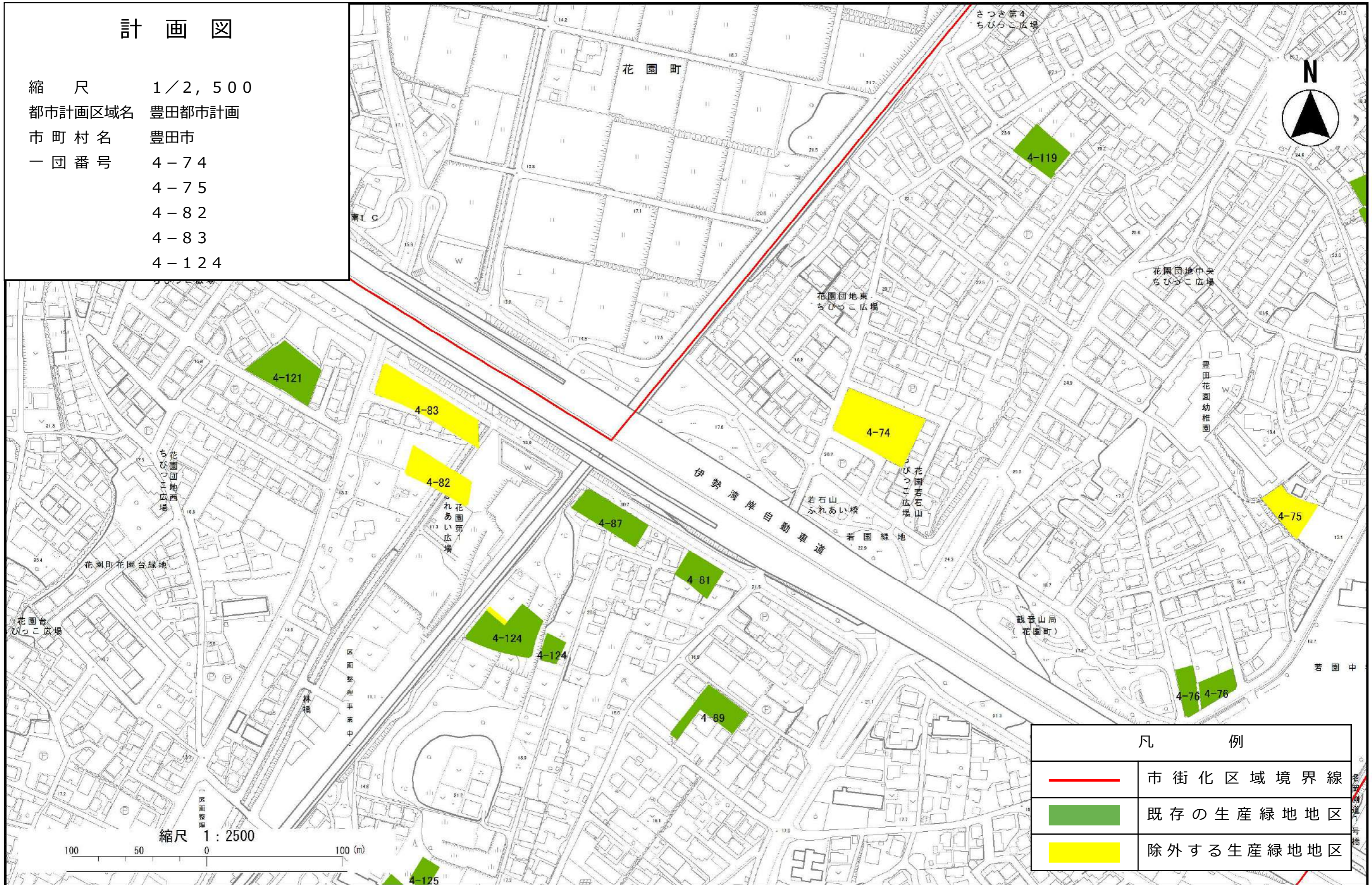





凡 例	
	市街化区域境界線
	既存の生産緑地地区
	除外する生産緑地地区

縮尺 1 : 2500
 100 50 0 100 (m)

計画図

縮尺 1/2,500
 都市計画区域名 豊田都市計画
 市町村名 豊田市
 一団番号 4-74
 4-75
 4-82
 4-83
 4-124



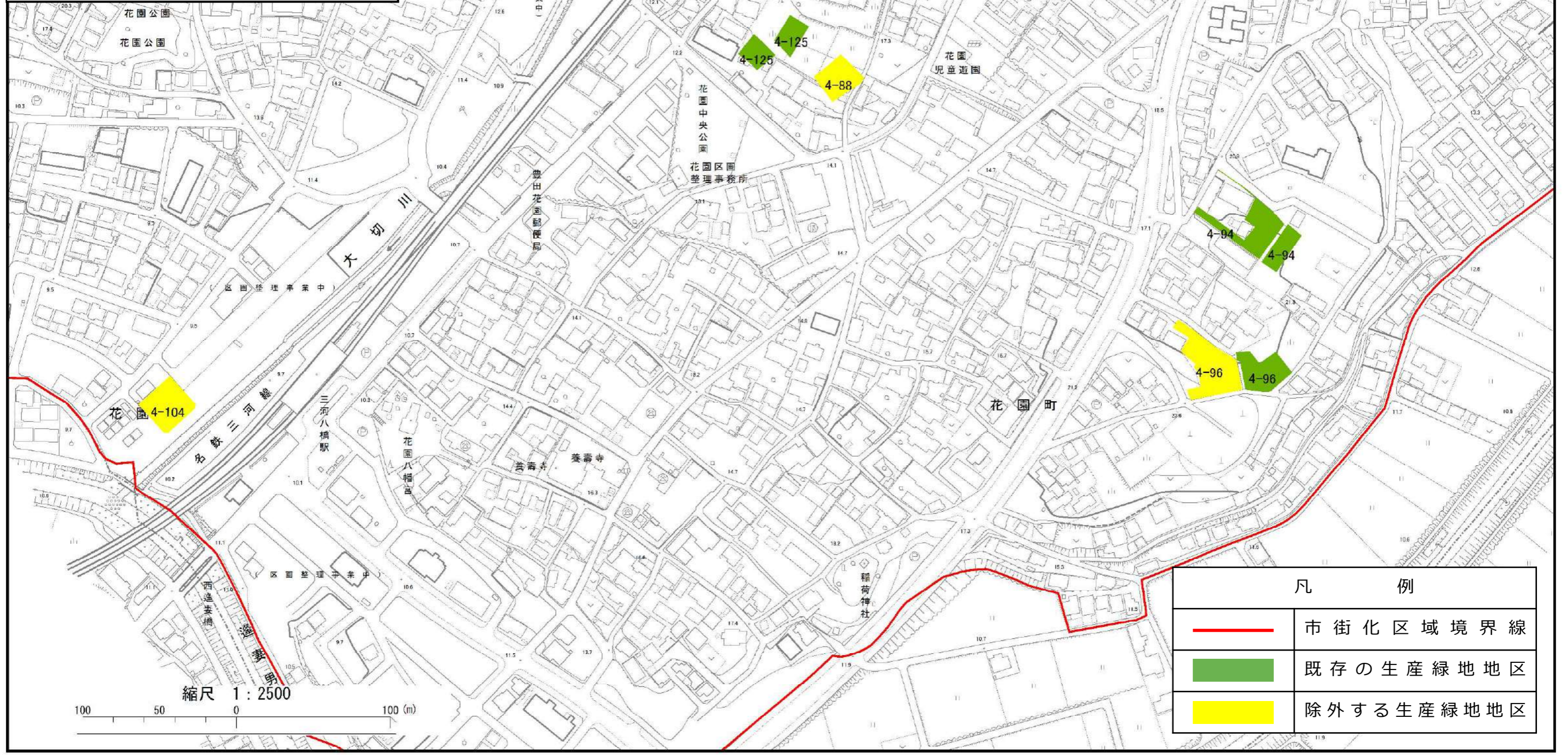
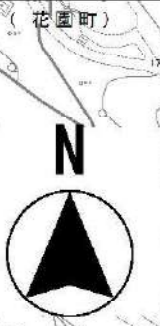
凡 例	
	市街化区域境界線
	既存の生産緑地地区
	除外する生産緑地地区




縮尺 1 : 2500

100 50 0 100 (m)

計 画 図

縮 尺 1/2,500
 都市計画区域名 豊田都市計画
 市町村名 豊田市
 一団番号 4-88
 4-96
 4-104



凡 例	
	市街化区域境界線
	既存の生産緑地地区
	除外する生産緑地地区

縮尺 1 : 2500
 100 50 0 100 (m)

計画図

縮尺 1/2,500




都市計画区域名 豊田都市計画

市町村名 豊田市

一団番号 5-3



凡例

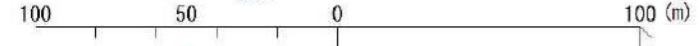
	市街化区域境界線
	既存の生産緑地地区
	除外する生産緑地地区

計画図

縮尺 1/2,500
 都市計画区域名 豊田都市計画
 市町村名 豊田市
 一団番号 5-15



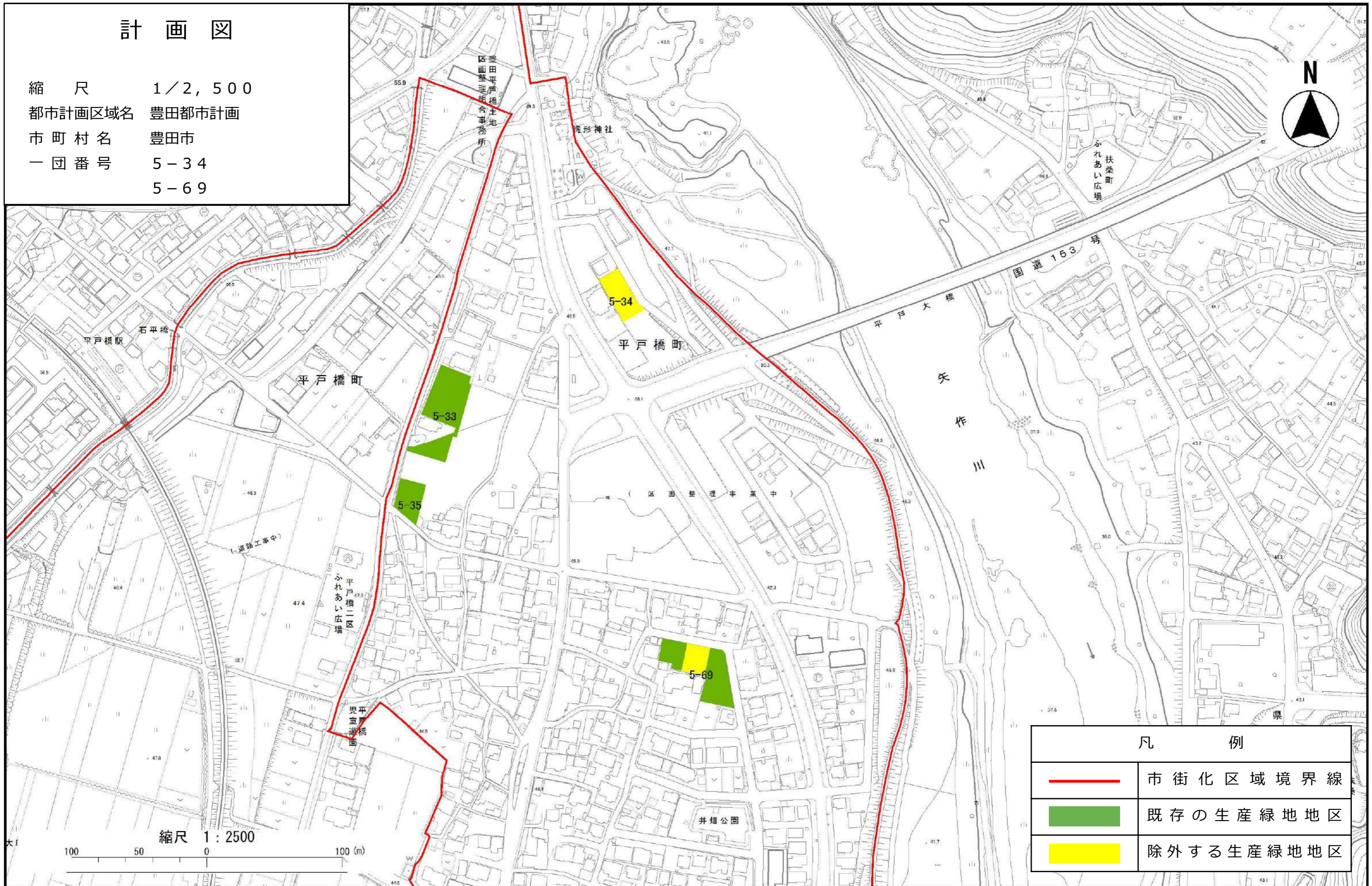
縮尺 1 : 2500






凡 例	
	市街化区域境界線
	既存の生産緑地地区
	除外する生産緑地地区

計画図

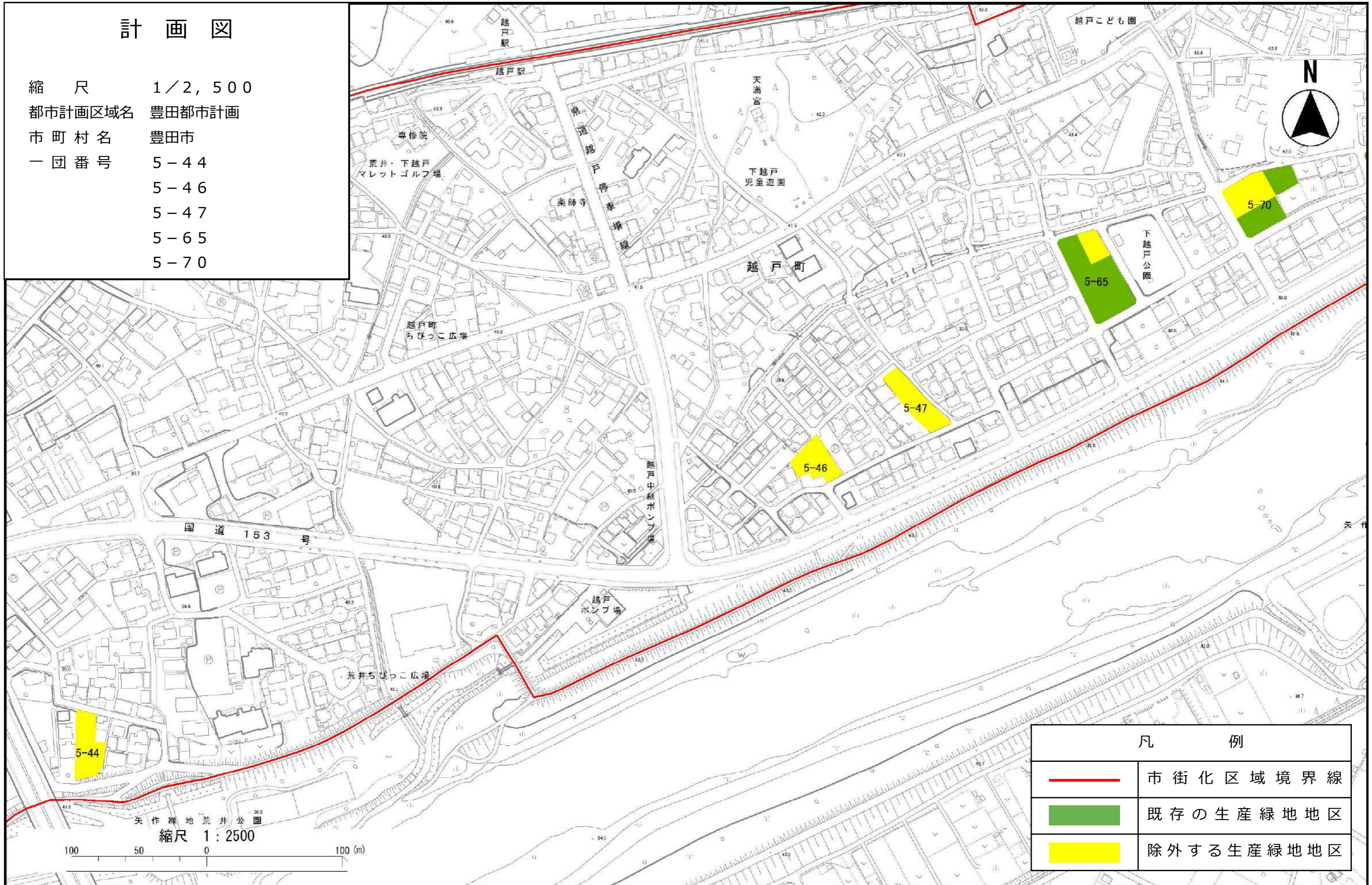
縮尺 1/2,500
 都市計画区域名 豊田都市計画
 市町村名 豊田市
 一団番号 5-34
 5-69





凡 例	
	市街化区域境界線
	既存の生産緑地地区
	除外する生産緑地地区

計画図

縮尺 1/2,500
 都市計画区域名 豊田都市計画
 市町村名 豊田市
 一団番号 5-44
 5-46
 5-47
 5-65
 5-70



凡 例	
	市街化区域境界線
	既存の生産緑地地区
	除外する生産緑地地区

縮尺 1:2500

100 50 0 100 (m)

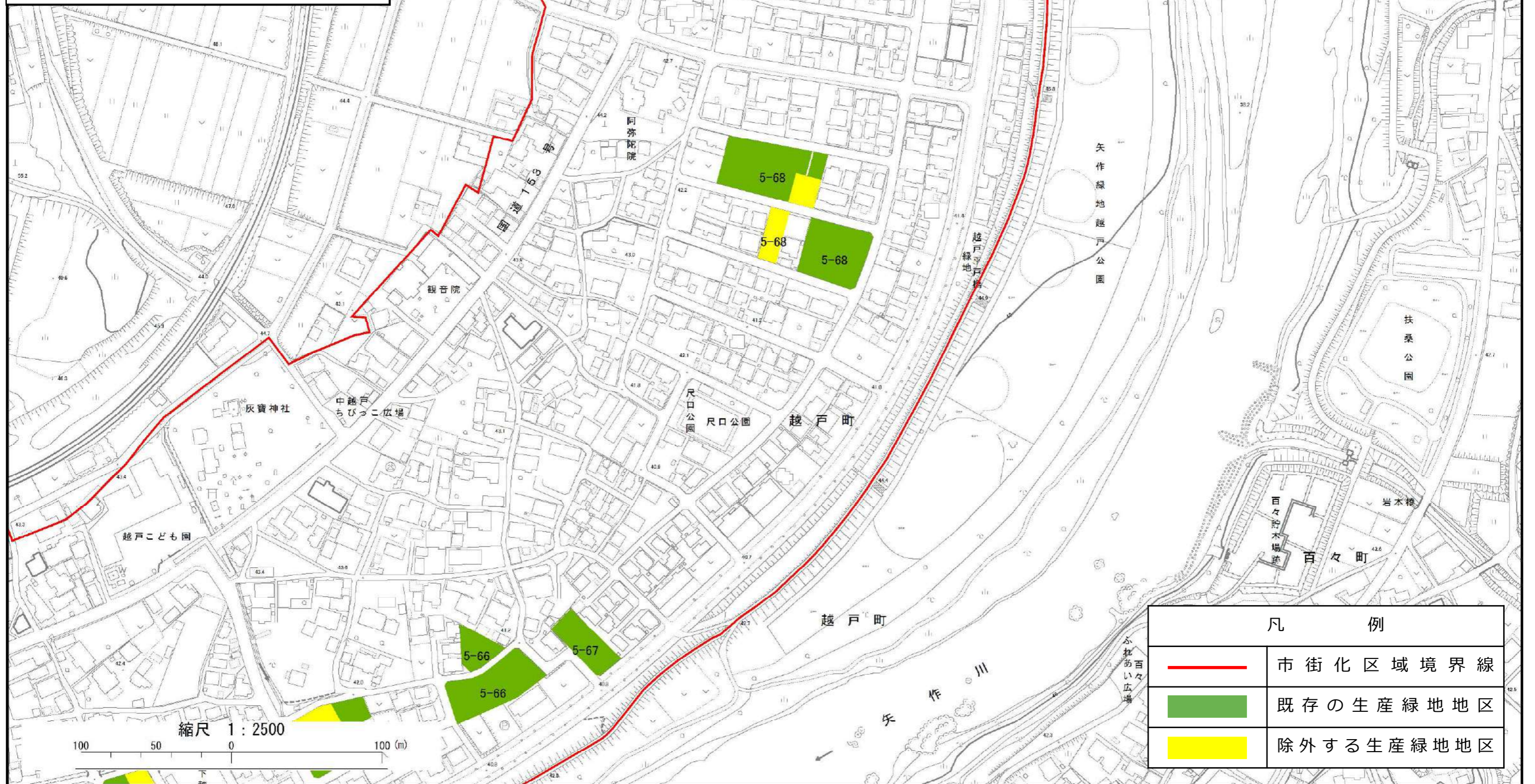

計 画 図




縮 尺 1/2,500

都市計画区域名 豊田都市計画

市 町 村 名 豊田市

一 団 番 号 5-68



凡 例	
	市街化区域境界線
	既存の生産緑地地区
	除外する生産緑地地区

縮尺 1:2500

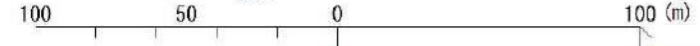
100 50 0 100 (m)


計 画 図

縮 尺 1/2,500
 都市計画区域名 豊田都市計画
 市町村名 豊田市
 一団番号 6-23
 6-24
 6-31



縮尺 1 : 2500



凡 例	
	市街化区域境界線
	既存の生産緑地地区
	除外する生産緑地地区

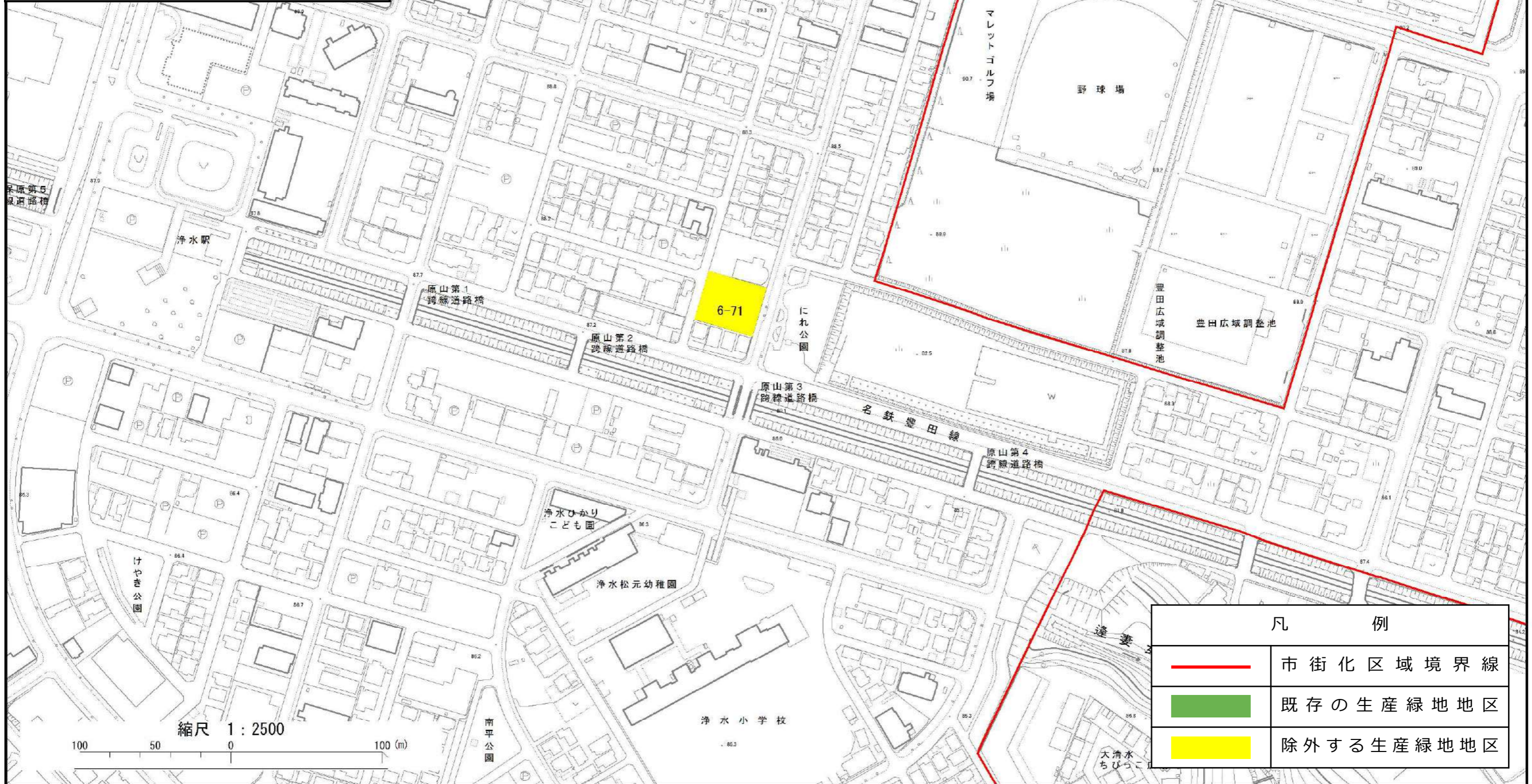

計 画 図

縮 尺 1/2,500

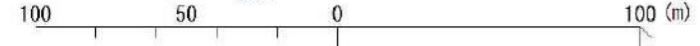
都市計画区域名 豊田都市計画



市町村名 豊田市

一団番号 6-71



縮尺 1:2500






凡 例	
	市街化区域境界線
	既存の生産緑地地区
	除外する生産緑地地区

計画図

縮尺 1/2,500
 都市計画区域名 豊田都市計画
 市町村名 豊田市
 一団番号 6-79
 6-81
 6-83
 6-87

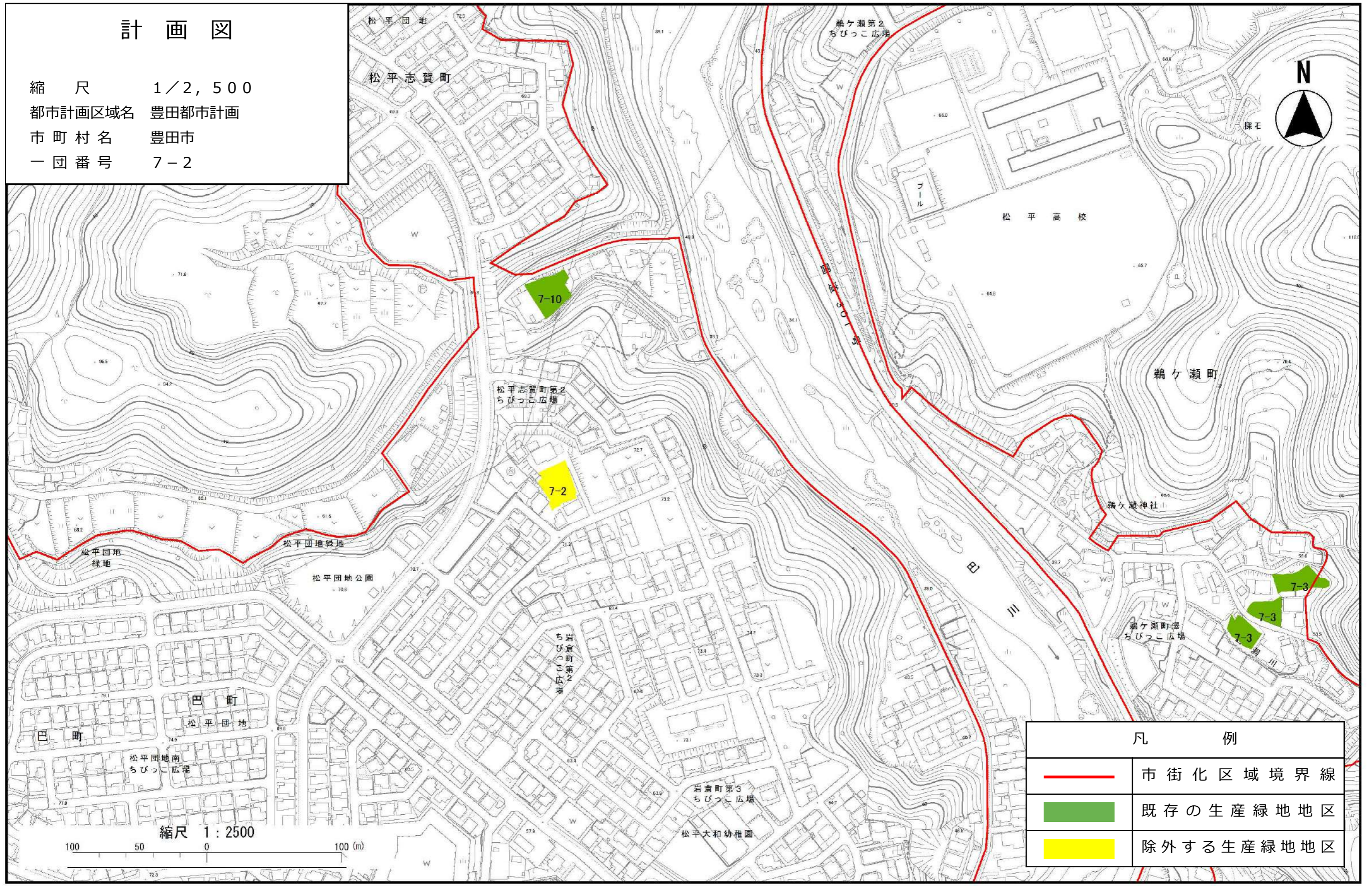



凡 例	
	市街化区域境界線
	既存の生産緑地地区
	除外する生産緑地地区

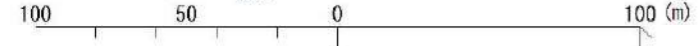
縮尺 1 : 2500
 100 50 0 100 (m)

計 画 図

縮 尺 1/2,500
 都市計画区域名 豊田都市計画
 市町村名 豊田市
 一団番号 7-2



縮尺 1:2500



凡 例	
	市街化区域境界線
	既存の生産緑地地区
	除外する生産緑地地区