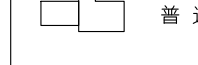
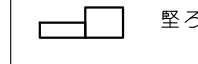
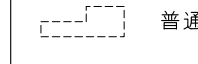
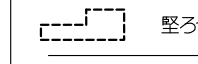
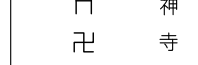










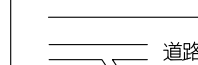


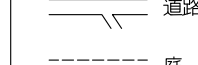
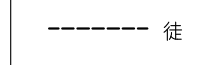

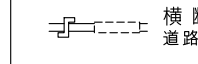
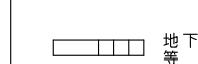
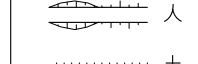
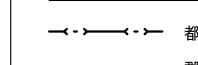
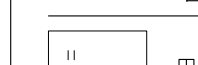
226 平戸橋  
 VII-NE 20-4




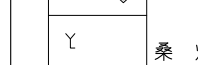


208	209	210
225	226	227
241	242	243

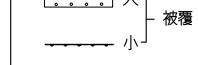
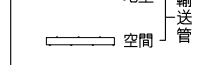

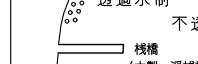
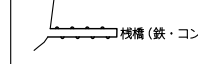

記号

-  普通建物
-  多層建物
-  普通架設橋
-  多層架設橋

-  神社
-  寺
-  学校
-  郵便局
-  駅
-  銀行
-  公署
-  水道
-  下水道
-  電力
-  電話
-  ケーブルテレビ

-  普通道路
-  高速道路
-  国道
-  県道
-  市道
-  町道
-  通勤形鉄道
-  鉄道

-  田
-  水田
-  庭
-  果樹園
-  公園
-  墓場

-  ダム
-  堰
-  橋
-  トンネル
-  盛土
-  溝




追加図式

座標は平成14年国土地理院発行の測定値に基づき記載し、任意地帯に準ずる。  
 投影法はメルカトル法。  
 図面に示してある距離は平均地上高を基準として表示したものである。  
 方角は北を0度とし、時計回りに表示する。  
 高さの基準は東京湾の平均海面である。  
 縮尺は図面に示す。

平成10年測量  
 平成20年修正  
 令和2年修正

1. 平成10年1月測量  
 2. 平成10年7月測量  
 3. 平成24年12月測量  
 4. 平成25年5月測量  
 5. 平成30年12月測量  
 6. 令和2年5月測量

1:2,500



この測量成果は、国土情報系の結果を基に作成されたものである。  
 (図例番号) 令和3年10月版

計画機関 豊田市  
 作業機関名 株式会社パスコ

226 平戸橋  
 VII-NE 20-4